

РОССИЙСКАЯ ФЕДЕРАЦИЯ
ЧАРЫШСКИЙ РАЙОННЫЙ СОВЕТ НАРОДНЫХ ДЕПУТАТОВ
ЧАРЫШСКОГО РАЙОНА АЛТАЙСКОГО КРАЯ

Р Е Ш Е Н И Е

24.12.2021

с.Чарышское

№ 66

Об утверждении Стратегии
социально-экономического развития
муниципального образования
Чарышский район Алтайского края
до 2035 года

В соответствии с Федеральными законами от 06.10.2003 №131-ФЗ «Об общих принципах организации местного самоуправления в Российской Федерации», от 28.06.2014 № 172-ФЗ «О стратегическом планировании в Российской Федерации», Законом Алтайского края от 03.04.2015 № 30-ЗС «О стратегическом планировании в Алтайском крае», руководствуясь Уставом муниципального образования Чарышский район Алтайского края, Чарышский районный Совет народных депутатов

р е ш и л:

1. Утвердить Стратегию социально-экономического развития муниципального образования Чарышский район Алтайского края до 2035 года (далее- Стратегия) согласно Приложению.
2. Обнародовать данное решение на официальном интернет-сайте Администрации Чарышского района Алтайского края.
3. Настоящее решение вступает в силу с момента подписания.

Председатель Чарышского районного
Совета народных депутатов

А.И. Чертов

**Стратегия
социально-экономического
развития муниципального образования Чарышский
район Алтайского края
на период до 2035 года**

Чарышское
2021

Содержание

| | | |
|----------|--|----|
| | Введение | 4 |
| 1. | Оценка социально-экономического развития муниципального образования Чарышский район Алтайского края и текущего уровня конкурентоспособности | 6 |
| 1.1. | Анализ социально-экономического развития муниципального образования Чарышский район | 6 |
| 1.1.1. | Основные сведения и особенности экономико-географического положения | 6 |
| 1.1.2. | Наличие природных ресурсов, экологическая ситуация | 9 |
| 1.1.3. | Население и трудовые ресурсы, уровень жизни | 15 |
| 1.1.4. | Реальный сектор экономики | 20 |
| 1.1.5. | Деловая инфраструктура, малый, средний бизнес и потребительский рынок | 26 |
| 1.1.6. | Коммунальное хозяйство и инфраструктура | 30 |
| 1.1.7. | Транспорт и связь | 32 |
| 1.1.8. | Тенденции в развитии отраслей социальной сферы | 34 |
| 1.1.8.1. | Здравоохранение | 34 |
| 1.1.8.2. | Образование | 36 |
| 1.1.8.3. | Культура | 37 |
| 1.1.8.4. | Спорт | 37 |
| 1.1.8.5. | Социальная защита | 38 |
| 1.1.9. | Муниципальное управление | 39 |
| 1.2. | Место и роль Чарышского района в реализации государственных приоритетных направлений социально - экономического развития Алтайского края | 42 |
| 1.3. | SWOT-Анализ муниципального образования | 43 |
| 1.4. | Ключевые вызовы для развития муниципального образования (внешние угрозы) | 49 |
| 1.5. | Факторы, ограничивающие развитие муниципального образования (слабые стороны, внутренние угрозы) | 50 |
| 1.6. | Конкурентные преимущества муниципального образования (сильные стороны) | 52 |
| 1.7. | Перспективные возможности развития муниципального образования | 54 |
| 2. | Цели и задачи социально-экономического развития муниципального образования, основные направления и перспективы развития, ожидаемые результаты реализации Стратегии | 55 |
| 2.1. | Определение миссии. Цели и задачи социально-экономического развития муниципального образования | 55 |
| 2.2. | Ожидаемые результаты реализации Стратегии | 57 |

| | | |
|----|--|----|
| 3. | Сценарии социально-экономического развития муниципального образования Чарышский район, сроки и этапы реализации Стратегии | 58 |
| 4. | Основные направления и перспективы развития Чарышского района | 61 |
| 5. | Приоритеты территориального развития муниципального образования Чарышский район | 79 |
| 6. | Механизмы реализации и организации управления Стратегией | 90 |
| 7. | Оценка финансовых ресурсов, необходимых для реализации Стратегии | 91 |
| | Приложение 1 Ожидаемые показатели реализации стратегии социально-экономического развития муниципального образования Чарышский район Алтайского края на период до 2035 года | 92 |
| | Приложение 2 Оценка финансовых ресурсов, необходимых для реализации Стратегии | 96 |
| | Приложение 3 Перечень муниципальных программ и государственных программ Алтайского края, действующих на территории Чарышского района | 97 |

Введение

Стратегия социально-экономического развития муниципального образования Чарышский район Алтайского края на период до 2035 года (далее - Стратегия) разработана в целях достижения целевых индикаторов социально-экономического развития Алтайского края, на уровне муниципального образования Чарышский район, а также обеспечения преемственности (непрерывности) стратегического планирования на всех уровнях административно-территориального деления Российской Федерации.

Стратегия является базой муниципальной системы стратегического планирования. Она определяет долгосрочные цели, приоритетные направления и задачи, к которым будет стремиться район в своем поэтапном развитии с учетом стратегии пространственного развития Алтайского края до 2035 года, предлагает основные инструменты и механизмы их достижения с учетом имеющегося в районе потенциала, конкурентных преимуществ и современных вызовов внешней среды.

Стратегия разработана в соответствии с Федеральным законом от 28 июня 2014 г. № 172-ФЗ «О стратегическом планировании в Российской Федерации» и Законом Алтайского края от 3 апреля 2015 г. № 30-ЗС «О стратегическом планировании в Алтайском крае», с учетом стратегических ориентиров и целей социально-экономического развития Алтайского края, обозначенных в Стратегии социально-экономического развития Алтайского края на период до 2035 года, других документов стратегического планирования федерального и регионального уровня, а также в соответствии с постановлением Администрации района от 29.08.2016 №570 «Об утверждении Порядка разработки, корректировки, осуществления мониторинга и контроля реализации стратегии социально-экономического развития муниципального образования Чарышский район и плана мероприятий по реализации стратегии социально-экономического развития муниципального образования Чарышский район».

Стратегия - это прогностно-плановый документ, формулирующий и увязывающий по срокам, финансовым, трудовым, материальным и иным ресурсам реализацию стратегических приоритетов муниципального образования, а также текущую деятельность его экономического и социального секторов, обеспечивающую сбалансированное, устойчивое развитие муниципального района.

Она служит отправной точкой для разработки муниципальных программ, концепций, планов развития, стратегических документов территориального планирования муниципального района.

Главной стратегической целью социально-экономического развития Чарышского района на долгосрочный период является повышение качества жизни населения района на основе устойчивого, динамичного развития экономики и создания комфортной среды для жизни.

Основными принципами, заложенными в Стратегию, являются:

1) усиление конкурентоспособности районной социально-экономической системы и всей системы управления за счет ее последовательной модернизации. Приоритеты стратегического развития Чарышского района заключаются в

ориентации на инновационный путь развития, обновления как производственной, так и социальной сферы;

2) усиление социальной направленности всех управленческих решений и активная политика по формированию «среднего класса», повышению степени социальной защищенности граждан Чарышского района;

3) более широкое использование принципа муниципально-частного партнерства и социальной ответственности бизнеса. Корпоративная социальная ответственность должна опираться на инвестиции, имеющие социальную направленность, и на социально ответственное поведение, что является взаимовыгодным как для компании, так и для общества;

4) обеспечение преемственности и согласованности со Стратегией социально-экономического развития Алтайского края на период до 2035 года и со схемой территориального планирования Чарышского района Алтайского края.

Стратегия исходит из того, что Чарышский район в последние годы сформировал значительный потенциал для реализации долгосрочных целей и перспективных задач.

В этой связи Стратегия направлена, с одной стороны, на разрешение имеющихся в экономике и социальной сфере проблем, с другой стороны - на закрепление и усиление существующих позитивных тенденций.

1. Оценка социально-экономического развития муниципального образования Чарышский район и текущего уровня конкурентоспособности

1.1. Анализ социально-экономического развития муниципального образования Чарышский район

1.1.1. Основные сведения и особенности экономико-географического положения

Образован Чарышский район 27 мая 1924 года, тогда он именовался Бащелакским, потому что райцентр размещался в селе Малый Бащелак, в то время это было крупнейшее село. Бащелакский район входил в состав Бийского уезда Алтайской губернии до образования 25 мая 1925 года Сибирского края с разделением его на округа. В 1930 году округа были ликвидированы, из Сибирского края выделен Западно-Сибирский. Постановлением ВЦИК от 1 января 1932 года районный центр перенесен из села Малый Бащелак в село Чарышское с переименованием района в Чарышский. В связи с проводимой политикой по укрупнению районов с 1 февраля 1963 года сельсоветы Чарышского района вошли в состав Усть-Калманского сельского района. Однако укрупнение оказалось малопрактичным, и Чарышский район вновь образован в составе Алтайского края решением исполнительного комитета Алтайского краевого Совета депутатов трудящихся от 06 июля 1963 года № 414.

Площадь современного Чарышского района 6881,4 км², что составляет 4,1 % от общей площади Алтайского края, занимает первое место по площади среди районов Алтайского края. Однако этот показатель не всегда был таким. В разное время в район входили села Чинета, Усть-Чагырка, Талый ключ, Горный ключ, Генералка (ныне Краснощековский район), Калиниха (Усть-Калманский), Коргон (Усть-Канский район Республики Алтай), то есть площадь района была больше. Но и в настоящее время Чарышский район крупнейший в крае по территории. Территориально район подразделяется на 9 сельских поселений.

Чарышский район граничит на севере с Усть-Калманским районом, на северо-востоке с Солонешенским, на востоке и юго-востоке с Усть-Канским (Республика Алтай), на западе – с Краснощековским, на юго-западе – со Змеиногорским, на юге – с государством Казахстан (схема территориального планирования муниципального образования Чарышского района).

Расстояние от с. Чарышского до центра края г. Барнаул 305 км. Чарышский район простирается с севера на юг на 128 км, с запада на восток – на 98 км. Располагаясь в пределах 51-52° северной широты, 82-83° восточной долготы умеренного пояса Земли.

Рис.1 Географическое положение муниципального образования Чарышский район Алтайского края

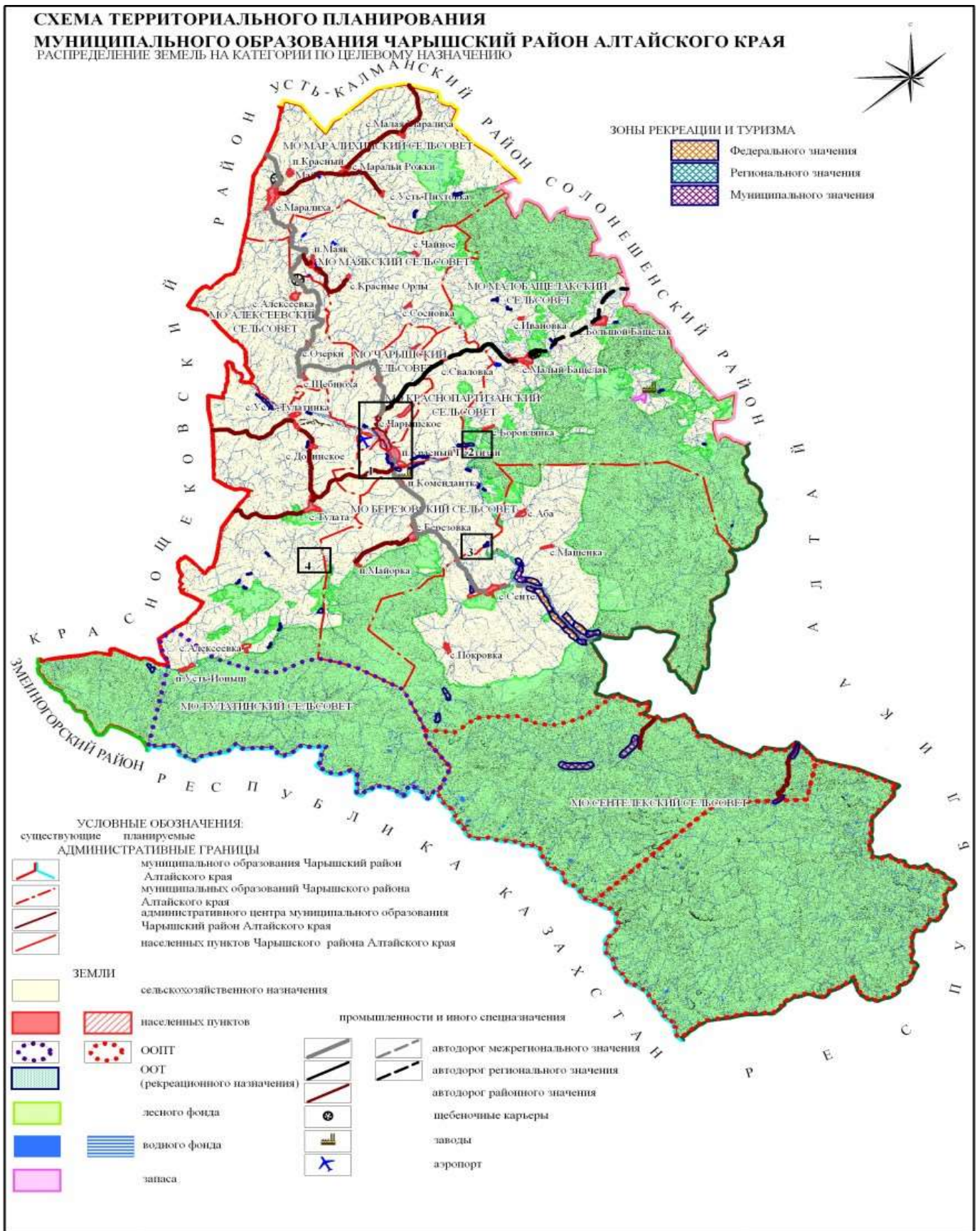


Таблица 1

Административно-территориальное деление Чарышского района

| № | Сельские поселения | Административный центр | Количество населённых пунктов | Площадь, км ² |
|---|------------------------------|------------------------|-------------------------------|--------------------------|
| 1 | Березовский сельсовет | село <u>Берёзовка</u> | 3 | 410,26 |
| 2 | Краснопартизанский сельсовет | село Красный Партизан | 2 | 179,85 |
| 3 | Малобащелакский сельсовет | село Малый Бащелак | 4 | 968,13 |
| 4 | Маралихинский сельсовет | село Маралиха | 5 | 467,68 |
| 5 | Маякский сельсовет | село <u>Маяк</u> | 5 | 312,62 |
| 6 | Алексеевский сельсовет | село <u>Алексеевка</u> | 3 | 259,14 |
| 7 | Сентелекский сельсовет | село <u>Сентелек</u> | 4 | 2943 |
| 8 | Тулатинский сельсовет | село <u>Тулата</u> | 5 | 1218,04 |
| 9 | Чарышский сельсовет | село Чарышское | 1 | 122,71 |

На территории района расположено 32 села, районный центр – с. Чарышское. Численность постоянного населения на начало 2021 года составляет 10975 человек. Плотность населения на 1 км² - 1,6 чел./км² (краевой показатель – 13,79 чел./км²).

Географическое положение Чарышского района оказало существенное влияние на развитие реального сектора экономики и предпринимательства. Отдаленность территории района от городов, автомобильных трасс федерального значения и железнодорожных магистралей послужила сдерживанию развития предпринимательства в сферах общественного питания, промышленного производства и строительства. А природно-климатические и высокогорные условия существенным образом влияют на развитие сельского хозяйства.

Основные особенности климата района обусловлены взаимодействием таких факторов как солнечная радиация, циркуляция воздушных масс, рельеф, удаленность от морей. Большое влияние на климат оказывают прилегающие территории Западной и Восточной Сибири, Центральной Азии и далекой Атлантики. Роль последней сказывается в распределении осадков. Климат района имеет ярко выраженные черты резкой континентальности: длительная холодная и снежная зима, короткое теплое, иногда жаркое лето. Годовая суммарная солнечная радиация достигает 120 ккал/см², что сопоставимо с Южным Крымом. Зимой территория находится под сильным воздействием арктических и континентальных воздушных масс, которые в это время бывают сильно охлаждены, и тогда мы наблюдаем температуры ниже -30. Холодные воздушные массы вызывают ранние осенние и поздние весенние заморозки. Западные и юго-западные ветры приносят морской воздух Атлантики, который у подножия наших гор охлаждается, образуя области высокого увлажнения. В районе в среднем выпадает 680 мм осадков в год. Средняя температура воздуха января -20°, абсолютно низкая температура отмечена на уровне -47°, средняя температура июля +19°. В отдельные летние дни температура достигает +35°, максимальная +40°. Ночью летом часто выпадает роса, а в начале и конце лета – иней.

Безморозный период длится до 110 дней, вегетационный период на 35-40 дней больше. Климатические условия в целом благоприятны для развития сельского хозяйства, выращивания зерновых культур, овощей, фруктов и ягод, особенно в средне- и низкогорье. Однако сроки уборки в нашем районе рискованного земледелия всегда сжаты из-за похолодания, затяжных дождей и снегопадов ранней осенью. Засухи в районе реже, чем на равнинах края, но все-таки бывают.

Выше в горах климат суровый. Снег сходит в середине лета, а в конце августа-сентябре вершины вновь покрываются снегом. В отдельные годы снежники (белки) не истаявают в течение лета. Самая высокая гора на Коргонском хребте, которая не имеет названия – 2490 метров.

Непрерывающееся действие ветра, мороза, снега, дождя и льда сопровождается разрушением горных пород, образованием осыпей, а в высокогорье -так называемых каменных морей -курумов. В зависимости от высоты и глубины расчленения склонов находится их крутизна. В горах обычны углы в 12-20°, а нередко и до 45°. Уклоны обрабатываемой пашни в районе от 4 до 12°.

Абсолютная высота некоторых населенных пунктов района над уровнем моря (в метрах):

- с. Чарышское 417;
- с. Березовка 725;
- с. Сентелек 660;
- с. Малый Бащелак 570;
- с.Тулата 625;
- с.Алексеевка 500.

1.1.2. Наличие природных ресурсов, экологическая ситуация

Значительную часть территории района занимают высокогорья, гольцы, труднопроходимые дебри. Земельный фонд Чарышского района составляет 688,1 тыс. гектаров. Структура земельного фонда по категориям земель приведена в таблице 2. и рис.2 «Структура земельного фонда Чарышского района по состоянию на 01.01.2021 года».

Основную долю земельного фонда занимают земли лесного фонда, их размер составляет 436,4 тыс. га (63,4%).

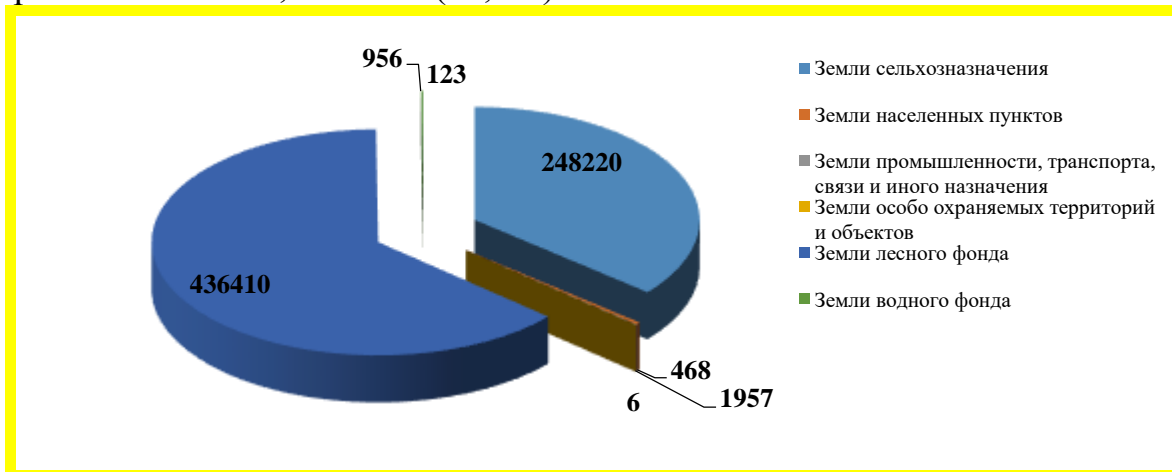


Рис. 2 Структура земельного фонда Чарышского района
по состоянию на 01.01.2021 г., га

Таблица 2

Структура земельного фонда Чарышского района по состоянию на 01.01.2021 г.

| Показатели | га | % |
|--|--------|------|
| Общая земельная площадь | 688140 | 100 |
| земли сельскохозяйственного назначения | 248220 | 36,1 |
| в т.ч. сельхозугодий | 210795 | |
| из них пашня | 33954 | - |
| Залежь | 6229 | - |
| сенокосы | 53301 | - |
| Пастбища | 117264 | - |
| земли лесного фонда | 436410 | 63,4 |
| земли водного фонда | 956 | 0,14 |
| Земли населенных пунктов составили | 1957 | 0,3 |
| земли запаса | 123 | 0,02 |
| земли особо охраняемых территорий и объектов | 6 | 0,01 |
| земли промышленности, энергетики, транспорта, связи, радиовещания, телевидения, информатики, земли обороны и земли иного специального назначения | 468 | 0,05 |

земельные ресурсы:

Земли сельскохозяйственного назначения занимают более 248,2 тыс. га (36,1%), в том числе:

- 210,8 тыс. га сельскохозяйственные угодья;
- 33,9 тыс. га пашни;
- 117,3 тыс. га пастбища.

Распределение почв в районе подчинено высотной поясности. Горные хребты верхнего яруса покрыты горно-тундровыми и горно-луговыми почвами. Они маломощны, имеют каменистый профиль, в верхней части которого накапливаются неразложившиеся органические остатки. Для горно-луговых почв характерен хорошо выраженный дерновый горизонт.

Пояс горно-лесных почв среднегорий маломощен, щебнист. Там, где леса хорошо увлажнены, встречаются горно-лесные черноземовидные мощные почвы. Горно-лесные и лесостепные почвы низкогорий покрывают подножия. Здесь достаточно влаги, много тепла, отчего на толще рыхлые глины и суглинков формируются горно-лесные и дерново-глубоко-оподзоленные серые почвы, выщелоченные горные черноземы.

В пойме реки Чарыш лугово-черноземные и луговые пойменные почвы. Небольшие площади горно-лесных и лесостепных почв распаханы под зерновые, фуражные и кормовые культуры. Несмотря на высокое естественное плодородие наших почв, возделывание их сопряжено со многими трудностями - горный рельеф, водная эрозия и т.д.

Растительность района повторяет закономерности поясного распределения: степной, лесостепной, лесной, субальпийской, альпийской и нивальной. В каждом

поясе обнаруживается тесное переплетение элементов растительности, свойственных тайге, степям Сибири, Казахстана и Монголии. Значительна роль и собственно алтайских представителей растительного мира.

Из степных видов растений преобладают травянистые: почти половину представляют пять семейств: сложноцветные; бобовые; злаковые; крестоцветные; осоковые.

Четверть видов составляют: розоцветные; гвоздичные; лютиковые; губоцветные; лебедовые; лилейные; зонтичные; гречишные.

В травостое степей встречаются: типчак, мятлик, ковыль, полынь, тимофеевка степная, клевер, житняк, пырей, лапчатка, астрагал и т. д.

Дикорастущая флора района содержит много полезных для человека растений. По практическому использованию на первом месте кормовые травы, особенно важное значение имеют злаковые и бобовые — тимофеевка, мятлик, донник, клевер, люцерна, эспарцет и др.

На втором месте по обилию видов лекарственные растения. Многие из них получили широкую известность и используются для получения различных фармацевтических препаратов, используемых при заболеваниях сердечно-сосудистой, нервной системы, печени, почек, кожных, онкологических и других. О многих из них можно подробно прочитать в книге В.В. Куликова «Лекарственные растения Алтайского края».

Огромный интерес представляют лесные богатства. Лесной пояс района представлен мелколиственными лесами из березы и осины, которые постепенно переходят в черневую тайгу на высотах до 1200 м и горно-таежные леса, поднимающиеся до 1700-1800 м. Для черневой тайги характерно преобладание пихты сибирской и осины, в подлеске -черемухи, рябины, калины, в ее пределах развито высокотравье, встречаются реликтовые растения -копытень, ясменник душистый, цирцея парижская, напочвенный моховой покров развит слабо.

Лес обеспечивает кормом копытных -лося, марала, косулю, кабаргу. Копытные животные имеют охотничье-промысловое значение, они являются поставщиками не только мяса, но и лекарственного и парфюмерного сырья (марал, кабарга). В последнее десятилетие многие сельхозпредприятия района разводят маралов и пятнистого оленя с целью заготовки в первую очередь лекарственных пантов—молодых рогов.

Характеристика производственного потенциала:

-благоприятные условия для развития животноводства;

-уникальные и инвестиционно привлекательные отрасли животноводства — мараловодство, коневодство и пчеловодство;

-пищевая промышленность, ориентированная на переработку продукции животноводства;

-наличие запасов целого ряда полезных ископаемых;

-благоприятные условия для производства дикорастущих лекарственных трав.

водные ресурсы:

Земли водного фонда составляют 956 га (0,14%).

Главная водная артерия района —река Чарыш, которая берет начало с северных склонов Коргонского хребта в Усть-Канском районе (Республика Алтай), неподалеку от селения Мендур-Соккон. На пути реки множество притоков, ручейков и речек. Наиболее крупные: Коргон, Белая, Сентелек, Бащелак, Тулата, Иня, Маралиха. Протяженность реки 547 км.

В русле Чарыша часто встречаются пороги, здесь река ускоряет течение, образует водовороты, высокие волны, а миновав порог, смиряет свой бег, образует довольно спокойные плесы. Большинство рек района большую часть года несут чистую, прозрачную воду. Вскрываются реки, как правило, до середины апреля, весеннее половодье наступает в мае -начале июня, когда активно тают снега в высокогорье и идут обильные дожди. Летом реки сильно мелеют, особенно в засушливые годы. Многие бывшие протоки пересохли. Мелеет Чарыш, значит и уровень грунтовых вод понижается, суше становится почва.

В долине Чарыша есть небольшие озера-старицы. Высоко в горах находятся горные озера. В вершине реки Бащелака -Бычьё, в верховьях Сентелека -Мертвое (Озерное), особенно красивы озера Белоголозово, Кедровое, Абрамовское, Антоново у истоков Ини. Это прекрасные озера, небольшие по площади, ледникового или карстового происхождения. Расположены они в труднодоступных местах, окружены лесом, горной тундрой, каменными курумами. Богат район и подземными водами, которые формируются из атмосферных осадков. Реки и озера питаются подземными водами, особенно в зимнее время. Подземные воды используются в хозяйстве и для бытовых нужд. В селах пробиты скважины и колонки.

В реках района обитают плотва (чебак), окунь, налим, голянь, пескарь. Самой ценной рыбой является хариус. Встречается таймень—самая крупная рыба наших вод, а также нельма. Рыбаки вылавливали тайменей до 25 килограммов весом и более метра длиной. Однако крупные таймени стали редки. Немало рыбы водится и в высокогорных озерах.

На реках и озерах обитают также водоплавающие птицы -чирок, крохаль, кряква, чайка. Деятельность человека приводит к сокращению численности животных, а также замене одних видов на другие. Опасность истребления грозит кабарге, лосю, маралу, соболю, лисице.

В Красную книгу России внесены 4 вида млекопитающих и 40 видов птиц. Разнообразны природные богатства района. И очень важно рационально их использовать во благо всех жителей.

минерально-сырьевые ресурсы:

На территории района имеются полезные ископаемые трех групп горных пород: магматические, осадочные, метаморфические. Основные запасы высококачественной железной руды сосредоточены в Тигерецком хребте (Инское месторождение), а также в Коргонском. Главный рудный минерал в них -магнетит с содержанием железа 45-50%. Это самый богатый вид железной руды по содержанию металла. В окрестностях железорудных месторождений геологами обнаружены руды марганца. Разнообразно сырье для металлургической промышленности: флюсовые известняки, кварциты, огнеупорные глины. Группа

легирующих металлов представлена месторождениями вольфрама, молибдена, кобальта в Бащелакском хребте.

В 30-50-е годы работал Мульчихинский рудник, где велась открытая и шахтная добыча этих руд. На базе такого разнообразного сырья возможна организация крупного металлургического производства.

В Коргонском и Бащелакском хребтах имеются месторождения золота. В Коргонском хребте сосредоточены запасы полиметаллических руд, поделочных камней (фиолетовая, копейчатая яшма, порфиры, кварциты).

В 30-40-е годы велась добыча золота, в настоящее время золотодобыча в Бащелакском хребте возобновилась. В 1719-1721 годах русские рудознатцы обследовали верховья Чарыша и обнаружили здесь залежи полиметаллических руд и поделочные камни в Коргонском хребте (фиолетовая, копейчатая яшма, порфиры, кварциты. В XIX веке здесь добывались монолиты поделочных камней, сплавлялись на плотах по Коргону и Чарышу и на санях в зимнее время доставлялись на Колыванский камнерезный завод. По словам ученого геолога академика А.Е.Ферсмана, минералы Алтая, вывезенные за его пределы, были окружены тайной, их выдавали за «тибетские камни», им приписывались целебные свойства. Изделия из коргонских яшм и порфиров украшают музеи Москвы и Петербурга, других городов Европы. В районе имеются месторождения мрамора, гранита, горного хрусталя, кварцев, известняков, цементное сырье. Из осадочных полезных ископаемых большие запасы глин, песков, гравийных смесей. Хотя район весьма богат различными полезными ископаемыми, они еще очень мало используются в народном хозяйстве.

Достаточное количество природных ресурсов:

- обеспечивает развития строительной индустрии;
- производство строительных материалов;
- добыча полезных ископаемых и их переработка.

рекреационные ресурсы:

По красоте и разнообразию ландшафтов район может соперничать со многими прославленными уголками Земли. Ведь не зря Горный Алтай, окраина которого выходит в Чарышский район, именуется «Сибирской Швейцарией».

Наличие значительных территорий в Чарышском районе с сохранившимися красивейшими природными ландшафтами, первозданностью и нетронутостью, какой нет в других регионах России, в последнее время привлекают в район все большее число туристов.

Чарышский район обладает высоким историко-культурным и туристско-рекреационным потенциалом для комплексного развития сферы туризма в районе.

На территории района находятся гидрологические, геологические и комплексные памятники природы краевого значения:

- водопад Аврора;
- водопад Спартак;
- выход реки Тулаты из-под скалы;
- водопад А. Гумбольдта;
- водопад Егерский;

- скала Белый Отстой на реке Иня;
- водопад П. И. Шангина;
- водопад Колыванский на реке Коргон;
- гора Колокольня (с. Майорка);
- выход рек Татарочка и Кедровки из-под скалы;
- урочище Чертов Мост.

Из археологических объектов – 65 памятников. Крупнейший – поминально-погребальный комплекс «Царский курган», расположенный в долине реки Сентелек (датируется 5 веком до н. э.).

В устье реки Теплая находятся группы могильников и захоронений, останки стоянок, датируемых разными историческими периодами.

На территории района имеется 32 памятник истории:

-остатки линейной дороги, соединяющие крепости Колывано-Кузнецкой укрепленной линии;

-мемориал воинам, погибшим в Великой Отечественной войны (1941-1945гг.);

-бюст Героя-пограничника М. М. Козлова;

-надгробие Кельберг Ю. П. и т.д.

Кроме того, на территории района в бассейне реки Иня расположен государственный природный комплекс заказник краевого значения «Чарышский» площадью 55 тыс. га, в котором широко представлен растительный и животный мир.

Из-за этих всех вышеперечисленных условий район является перспективным для туризма:

-благоприятные природно-климатические условия для развития туризма;

-на территории района нет предприятий, осуществляющих опасные выбросы;

-территория района удалена от основных транспортных магистралей, что снижает объем выбросов загрязняющих веществ в атмосферу;

-низкая освоенность территории района, наличие достаточного количества доступных земель.

Чарышский район является одним из наиболее посещаемых туристами муниципалитетов Алтайского края. По территории района проходит брендовый туристский маршрут «Большое Золотое кольцо Алтая» и развита сеть маршрутов для активного туризма. К услугам туристов действуют 14 коллективных средств размещения, среди которых гостиницы, усадьбы, туристические комплексы и базы отдыха. Чарышский район обладает значительным потенциалом для комплексного развития туротрасли и формирования туристско-рекреационного кластера «Горный Чарыш», в том числе путем организации туристско-рекреационных зон и строительства объектов размещения и питания туристов, развития сельского, познавательного и активного видов туризма. Созданию на территории Чарышского района туристского кластера способствуют:

-выдающийся природный и ландшафтный потенциал, обеспечивающий широкие возможности активного и пассивного отдыха;

-выгодное географическое положение, позволяющее привлекать посетителей со всего края, а также из-за его пределов;

-наличие широких экскурсионных возможностей и культурного досуга.

1.1.3. Население и трудовые ресурсы, уровень жизни

Демографическая ситуация в районе характеризуется общими для Алтайского края явлениями: снижением рождаемости, ростом преждевременной смертности, интенсивным процессом старения, уменьшением численности трудоспособного населения. В период с 2015 по 2019 годы наблюдалась миграционная убыль населения, по итогам 2020 года отмечен незначительный миграционный прирост в количестве 5 человек. В настоящее время остаются риски снижения численности населения, как по причине миграционного оттока в городскую местность, так и из-за естественной убыли.

Таблица 3

Основные демографические показатели Чарышского района

| Показатели | Ед. изм. | 2015г. | 2016г. | 2017г. | 2018г. | 2019г. | 2020г. |
|--|---|--------|--------|--------|--------|--------|--------|
| Численность постоянного населения (на начало года), всего | человек | 11543 | 11447 | 11385 | 11261 | 11166 | 10975 |
| в том числе: | | | | | | | |
| - моложе трудоспособного возраста | человек | 2468 | 2491 | 2479 | 2453 | 2442 | 2391 |
| - в трудоспособном возрасте | человек | 6113 | 5916 | 5815 | 5660 | 5487 | 5297 |
| - старше трудоспособного возраста | человек | 2962 | 3040 | 3091 | 3148 | 3237 | 3287 |
| Численность мужского населения | человек | 5565 | 5522 | 5500 | 5434 | 5424 | 5336 |
| Численность женского населения | человек | 5978 | 5925 | 5885 | 5827 | 5742 | 5639 |
| Число домохозяйств | ед. | 4480 | 4235 | 4249 | 4057 | 4008 | 4008 |
| Число родившихся | человек | 168 | 170 | 155 | 141 | 126 | 139 |
| Общий коэффициент рождаемости | на 1000 населения | 14,3 | 14,7 | 13,5 | 12,4 | 11,2 | 12,4 |
| Число умерших | человек | 217 | 193 | 195 | 163 | 156 | 158 |
| Общий коэффициент смертности | на 1000 населения | 18,5 | 16,7 | 17 | 14,3 | 13,9 | 14,2 |
| Естественный прирост (убыль) населения | человек | -49 | -23 | -40 | -22 | -30 | -19 |
| Коэффициент естественного прироста (убыли) населения | на 1000 человек населения | -4,2 | -2 | -3,5 | -1,9 | -2,7 | -1,8 |
| Число прибывших | человек | 478 | 485 | 449 | 453 | 384 | 469 |
| Численность выбывших | человек | 556 | 505 | 553 | 518 | 555 | 464 |
| Миграционный прирост (убыль) населения | человек | -78 | -20 | -104 | -65 | -171 | 5 |
| Уровень регистрируемой безработицы (на конец периода) | в % к численности и трудоспособного населения | 2,0 | 2,8 | 2,9 | 2,1 | 1,8 | 3,0 |
| Численность официально зарегистрированных безработных граждан (на конец периода) | человек | 129 | 170 | 170 | 120 | 100 | 165 |

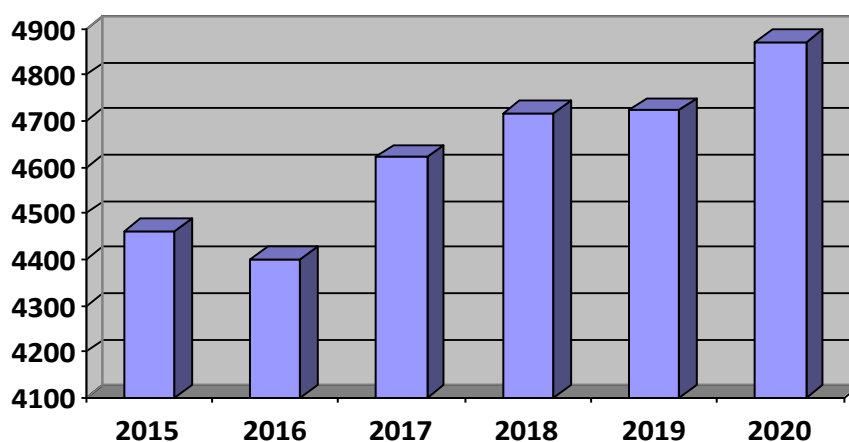
| Показатели | Ед. изм. | 2015г. | 2016г. | 2017г. | 2018г. | 2019г. | 2020г. |
|--|---------------------------------|--------|--------|--------|--------|--------|--------|
| Напряженность на регистрируемом рынке труда (на конец периода) | незанятых граждан на 1 вакансию | 5,2 | 4,4 | 4,0 | 3,1 | 2,4 | 3,1 |
| Численность населения занятая в экономике | человек | 4461 | 4401 | 4621 | 4717 | 4722 | 4871 |

Для Чарышского района, как и для Алтайского края, и в целом для России, характерна тенденция старения населения.

Численность населения района старше трудоспособного возраста (женщины 55 лет и старше, мужчины 60 лет и старше) превышает численность населения моложе трудоспособного возраста (до 15 лет включительно).

Численность трудовых ресурсов района увеличилась за последние шесть лет на 410 человек и составила на 01.01.2021г.- 4871 человек.

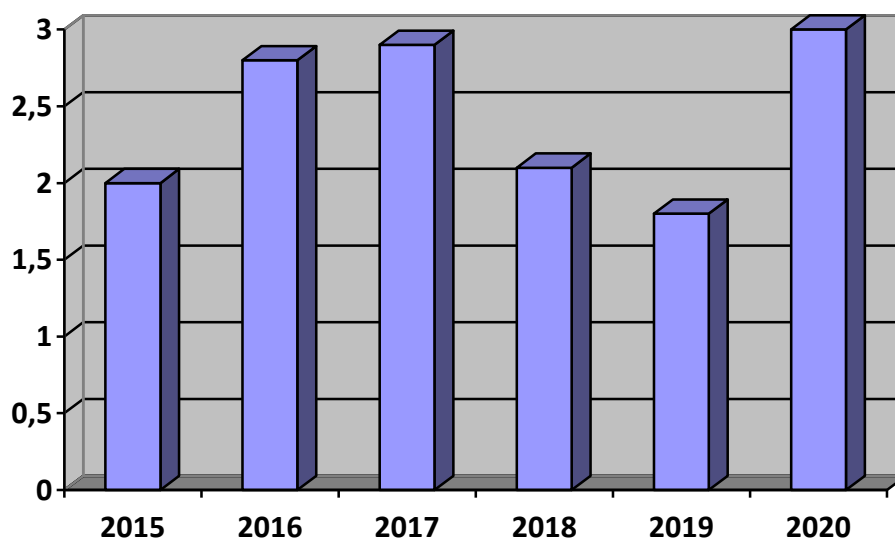
Рис.3 Динамика численности занятых в экономике Чарышского района



Основную долю в трудовых ресурсах составляют занятые в экономике (4871 человек), отраслевая структура которых обусловлена агропромышленной специализацией района и на протяжении последних лет существенно не меняется, однако с каждым годом численность занятых в экономике увеличивается.

Уровень регистрируемой безработицы в районе увеличился с 2,0 % на конец 2015 года до 3,0 % на конец 2020 года. Значение показателя по району превышает краевое значение на 0,4-1,5 процентного пункта.

Рис.4 Уровень зарегистрированной безработицы в Чарышском районе в период с 2015-2020 годы в % к численности трудоспособного населения

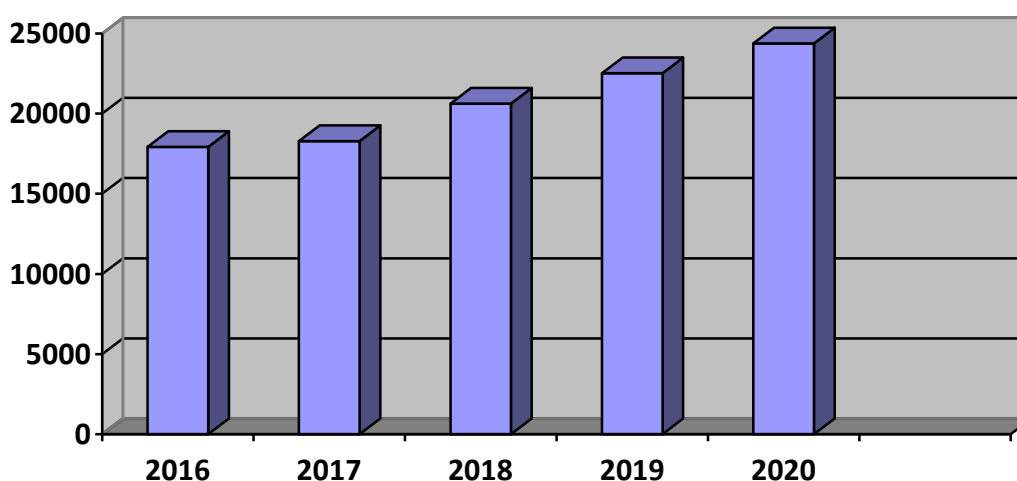


В целях повышения занятости населения на территории района реализуются мероприятия муниципальных и государственных программ Алтайского края, направленных на организацию временных рабочих мест для общественных работ, профессиональное обучение безработных граждан, организацию самозанятости.

В Администрации района осуществляет деятельность координационный комитет содействия занятости населения, который ежеквартально проводит заседания. Публикуется информации по вопросам легализации трудовых отношений на сайте района, в средствах массовой информации.

По итогу 2020 года среднемесячная заработная плата работников крупных и средних предприятий района увеличилась к уровню 2015 года на 1,5% и составила 23952 рублей.

Рис.5 Уровень начисленной заработной платы на 1 работника крупных и средних предприятий в районе



Уровень среднемесячной заработной платы в разрезе видов деятельности по крупным и средним организациям Чарышского района

| Вид экономической деятельности | Уровень заработной платы, руб. | | | | |
|--|--------------------------------|---------|---------|---------|---------|
| | 2016 г. | 2017 г. | 2018 г. | 2019 г. | 2020г |
| Среднемесячная заработная плата 1 работника, рублей | 17918,4 | 18276,8 | 20616,4 | 22508,2 | 23952 |
| сельское, лесное хозяйство, охота, рыболовство и рыбоводство | 17874 | 19268,7 | 18957,4 | 21300,6 | 23759,3 |
| обрабатывающие производства | | | 17665,1 | 21300,6 | 22514,7 |
| обеспечение электрической энергией, газом и паром; кондиционирование воздуха; водоснабжение; водоотведение, организация сбора и утилизации отходов, деятельность по ликвидации загрязнений | 23622,6 | 21732,8 | 25066 | 26939,5 | 28227,5 |
| торговля оптовая и розничная; ремонт автотранспортных средств и мотоциклов | 19449 | 19021 | 21464,8 | 25607,5 | 28526,8 |
| деятельность гостиниц и предприятий общественного питания | 8053 | 10721 | 12720 | 13449,3 | 14901,3 |
| транспортировка и хранение | 15263 | 16026 | 17376,5 | 21390,5 | 22619,5 |
| деятельность финансовая и страховая | 25896 | 29577 | 34401 | 33835,2 | 33184,9 |
| деятельность по операциям с недвижимым имуществом | 12909 | 13373,7 | 35008,3 | 30020,1 | 34463,1 |
| государственное управление и обеспечение военной безопасности; социальное обеспечение | 27218 | 27407 | 30083,2 | 33069,1 | 33167,4 |
| образование | 12458 | 12857,2 | 15701,1 | 16862,7 | 19105,3 |
| деятельность в области здравоохранения и социальных услуг | 15395 | 15549 | 20210,7 | 21443,6 | 23287,7 |
| деятельность в области культуры, спорта, организации досуга и развлечений | 8242,1 | 18808,4 | 20935,2 | 19825,6 | 19885,1 |

По данным таблицы 4 можно заметить, что в районе наблюдается ежегодный рост заработной платы во всех отраслях экономики, за исключением в сфере финансовой и страховой деятельности.

В анализируемый период просроченной задолженности по заработной плате в районе не допускалось.

1.1.4. Реальный сектор экономики

Промышленное производство в экономическом развитии муниципального образования является важнейшим фактором, определяющим возможности по повышению уровня жизни населения, пополнению местного бюджета и решению многих задач в социальной сфере и сфере муниципального хозяйства.

Основные виды деятельности промышленности района: производство пищевых продуктов, деревообработка, производство и распределение электроэнергии, газа и воды.

Выпуск промышленной продукции на территории района осуществляется предприятиями, филиалами государственных предприятий, вспомогательными производствами сельхозпредприятиями и индивидуальными предпринимателями. Из них значимыми являются ФГБУ «ФАНЦА», МУП «Чарышское тепло», ТОСП ООО «РОЗНИЦА К-1» ТОСП ФЛ «АЛТАЙЭНЕРГО» ПАО «МРСК СИБИРИ» в

Чарышском районе, ООО "Чархлеб", ИП Глава КФХ В.А.Оленберг, СпссПК «ЧарышАгроПродукт».

По итогам 2020 года крупными и средними предприятиями района отгружено товаров собственного производства, работ и услуг, выполненных собственными силами на 70,4 млн. руб., (104,7 к 2019г.). Индекс промышленного производства составил 61%, в 2019г. индекс промышленного производства составлял 73,1%.

Таблица 5

Основные показатели развития промышленности района

| Показатели | Ед. изм. | 2016 г. | 2017 г. | 2018г. | 2019г. | 2020 г. |
|--|------------|---------|---------|--------|--------|---------|
| Отгружено товаров собственного производства, выполнено работ и услуг собственными силами по фактическим видам экономической деятельности | тыс. руб. | 101928 | 77899 | 70067 | 67211 | 70385 |
| Индекс промышленного производства к соответствующему периоду прошлого года | % | 106,5 | 82,5 | 83,6 | 73,1 | 61 |
| Среднесписочная численность работников по крупным и средним предприятиям | чел. | 1514 | 1473 | 1489 | 1489 | 1412 |
| Мясо и субпродукты 1 категории | тонн | 335 | 292,8 | 158,4 | 110,88 | 95,4 |
| Мука, крупа ,гранулы и прочие продукты из зерновых культур | тонн | 198 | 101 | 252,3 | 176,61 | 176,78 |
| Хлеб и хлебобулочные изделия | тонн | 524,7 | 500,4 | 259,98 | 239,5 | 203 |
| Кондитерские изделия | тонн | 3,7 | 3,4 | 2,9 | 3,1 | 2,4 |
| Пиломатериалы хвойных пород | тыс. куб.м | 6,3 | 6 | 5,4 | 3,8 | 1,1 |
| Пар и горячая вода | тыс. Гкал. | 21,8 | 17,2 | 15,4 | 20,8 | 17,3 |

В рамках государственной поддержки кооператив СпссПК «ЧарышАгроПродукт» в 2020 году запустил в с.Чарышское маслосырзавод. Модернизация производственного оборудования кооператива, поиск новых каналов сбыта производимой продукции будут способствовать увеличению выпуска продукции кооператива в будущем.



Рис.6 Чарышский маслосырзавод, является подразделением кооператива "ЧарышАгроПродукт"

Основным направлением экономики в Чарышском районе является сельское хозяйство.

В районе имеется 11 крупных и средних сельскохозяйственных предприятий, 2 кооператива, 41 КФХ.

Животноводство, является главной отраслью экономики района. Хозяйствами и гражданами района используются: пашни – 33954 га, сенокосы 53301 га, а также пастбища – 117264 га. поголовье КРС в хозяйствах всех категорий на 01.01.2021г. составляет 18 785 голов КРС, в т.ч. 8373 голов коров, свиней –2473гол., овец – 2540 гол., лошади – 8353гол., что составляет 113% к уровню прошлого года, маралы- 6574 гол., что на 139 гол. больше уровня прошлого года, олени - 97 гол., пчелосемей - 4461.

Сельхозтоваропроизводители, занимающиеся производством молока имеют 1937 голов молочных коров и 2249 коровы мясного направления. По сравнению с 2019 годом увеличилось поголовье КРС на 35 голов, в том числе коров на 47 голов. Прослеживается позитивная динамика развития животноводства в фермерских хозяйствах. В то же время сохраняется тенденция снижения поголовья и объемов производства в хозяйствах населения. Валовый надой молока в расчете на 1 корову по району за 2020 год составил 6112 центнеров, уменьшился по сравнению с прошлым годом на 723 центнера. Производство молока в целом, по району снижено по сравнению с прошлым годом на 99,4%. Объем валового надоя молока составляет 23100 тонн. Закуп молока составляет 5799 т.

Закуп сельхозпродукции играет немаловажную роль в развитии сельского хозяйства. Закупом молока в районе занимаются кооператив СПсПК «ЧарышАгроПродукт», Рубцовский МСЗ, Усть-Калманский МСЗ. Закуп мяса осуществляют следующие предприятия: ООО «Мясоторг» - с. Тулата, СПсПК «ЧарышАгроПродукт»-с.Маралиха. Всего по району произведен закуп сельхозпродукции за 2020 год на сумму 334890 тыс. рублей – это ниже уровня прошлого года и составляет 99%. Связано с падением цен на сырое молоко с начала марта у владельцев личных подсобных хозяйств. Причиной снижения закупочных цен стали остановка рынков сбыта и снижение платежеспособности населения в связи с пандемией.

Закуп мяса составил 2239 т., производство мяса выросло за счет увеличения поголовья КРС в КФХ продуктивности КРС мясного направления. Другой сельскохозяйственной продукции закуплено на 2234 тыс. рублей. Приплод телят по с-х предприятиям и КФХ составляет 3812 телят, 96% к уровню прошлого года. Выход телят составляет 83 теленка на 100 коров, меньше на 1 телёнка. Падеж КРС увеличился по сравнению с прошлым годом на 25 голов и составил 354 гол. (всего), в том числе 173 гол. телят 2020 года рождения.

В 2020 году заметно увеличился валовый сбор мёда по сельхозтоваропроизводителям - 13,9 т., в том числе товарного мёда - 10,4 т., что составляет 170% к уровню прошлого года.

В 2020 году использовалось пашни более 33954 га, сенокосы 53301 га, а также пастбища – 117264 га. В 2020 году возделыванием зерновых занимались предприятия на территории муниципального образования Маралихинский сельсовет. Валовый сбор зерновых и зернобобовых культур в 2020 году составляет 3718,1 тонн (в амбарном весе). Средняя урожайность зерновых по району составляет 8,3 ц/га. На урожайность повлияла засуха. Засыпано 1400т. семян зерновых. Проведена осенняя обработка земли на площади 5214 га. Заготовкой

кормов занимались все сельхозпроизводители. Всего грубых и сочных кормов заготовлено 116485 т.к.ед. На одну условную голову, исходя из всего поголовья сельскохозяйственных животных, заготовлено 9,7 ц. к.ед. Заготовленного количества кормов в 2020 году оказалось недостаточным для благоприятной зимовки скота.

В 2020 году построено и реконструировано 4 животноводческих объекта на общую стоимость 2918 тыс.рублей. В ФГБНУ ФАНЦА реконструировано два объекта и два объекта в ООО «ЧарышАгроИнвест». За 2020 год получили государственную поддержку 19 КФХ и 5 сельхозпредприятий на сумму более 38 млн. рублей. Серьезный импульс развитию животноводства задает грантовая поддержка фермеров и сельскохозяйственной кооперации. Государственные средства направлены на строительство и модернизацию производственных объектов современным лабораторным, охладительным, упаковочным оборудованием, а также сельхозтехникой для закупа и переработки молока фермерских хозяйств района.

Чарышский район входит в число районов, вносящих весомый вклад в аграрную сферу для решения региональных задач повышения продовольственной безопасности и обеспечения населения продуктами питания. Почвенно-климатические ресурсы района способствуют успешному ведению товарного производства высококачественного продовольственного зерна.

Таблица 6

Производство продукции животноводства

| Продукция | Категория хозяйства | 2015 г. | 2016 г. | 2017г. | 2018 г | 2019 г. | 2020 г. |
|---|--|---------|---------|--------|--------|---------|---------|
| Скот и птица на убой (в живом весе), тонн | Хозяйства всех категорий, в том числе: | 3127 | 3522 | 3473 | 3144 | 3593 | 3583 |
| | Хозяйства населения | 2576 | 2363 | 2288 | 2200 | 2497 | 2476 |
| | Сельхозпредприятия | 482 | 767 | 920 | 792 | 846 | 767 |
| | Крестьянские (фермерские) хозяйства | 69 | 392 | 266 | 153 | 251 | 341 |
| Молоко, тонн | Хозяйства всех категорий, в том числе: | 22415 | 22108 | 21874 | 22027 | 23239 | 23100 |
| | Сельхозпредприятия | 5439 | 5045 | 4513 | 4083 | 3564 | 3501 |
| | Хозяйства населения | 16590 | 16333 | 16248 | 16758 | 18236 | 17900 |
| | Крестьянские (фермерские) хозяйства | 386 | 730 | 1112 | 1186 | 1438 | 1699 |

Среди основных задач развития животноводства определены следующие:
 -ведение контроля за качеством кормовой базы;
 -ведение селекционно-племенной работы;
 -обеспечение отрасли квалифицированными кадрами и другие.

В районе активно реализуются меры государственной поддержки сельского хозяйства и стимулирования инвестиционной деятельности в отрасли, в результате чего увеличиваются показатели эффективности сельскохозяйственного производства. Кроме того, район располагает потенциалом для активного развития следующих производств:

- переработка сельскохозяйственной продукции (мука, крупа, масло сливочное и масло подсолнечное);
- пищевые производства (молочная продукция, сыроделие);
- глубокая переработка древесины для местного потребления.

В области инвестиционной деятельности Администрацией района начата работа по переходу от пассивной формы взаимодействия к активному поиску инвесторов (инициаторов проектов) путем совершенствования условий ее осуществления. В частности, для существенного увеличения объема привлекаемых в экономику района инвестиций решаются следующие задачи:

1. формируется благоприятное отношение к бизнесу со стороны власти посредством снижения административных барьеров за счет перехода к оказанию муниципальных услуг в электронной форме через Единый портал государственных и муниципальных услуг; совершенствования административных регламентов, направленных на сокращение количества, совокупного времени и снижение расходов при прохождении всех административных процедур при реализации инвестиционно-строительных проектов; создания многофункционального центра;

2. повышается эффективность бюджетных инвестиций, принимается активное участие в реализации проектов и программ, финансируемых из краевого и федерального бюджетов;

3. осуществляется информационная и консультационная поддержка субъектов инвестиционной деятельности (взаимодействие со средствами массовой информации по вопросам информирования о механизмах финансовой поддержки инвестиционных проектов, распространения информации о проектах, реализуемых на территории района; методическая помощь при заполнении необходимых документов и форм по проектам, претендующим на государственную и муниципальную поддержку).

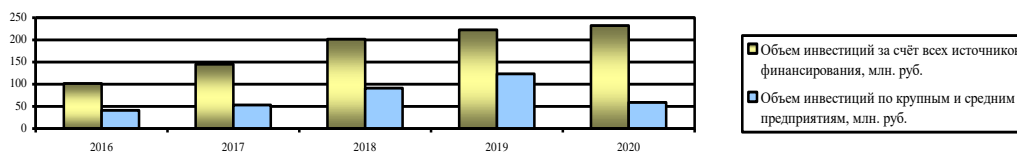
За последние пять лет в целом наблюдается постепенный рост объема инвестиций в экономику района за счет увеличения инвестиционной активности. В 2020 году сумма инвестиций за счет всех источников финансирования по отношению к 2015 году увеличилась в 2 раза.

Таблица 7

Объем инвестиций в экономику района в динамике 2016-2020 гг.

| Показатель | 2016 г. | 2017 г. | 2018 г. | 2019 г. | 2020 г. |
|--|---------|---------|---------|---------|---------|
| Объем инвестиций за счёт всех источников финансирования, млн. руб. | 101,4 | 145,2 | 201,5 | 222,6 | 232 |
| в том числе по крупным и средним предприятиям, млн. руб. | 41 | 53,1 | 91,2 | 123,1 | 58,9 |

Рис.7 Динамика объема инвестиций в районе с 2016г. по 2020 г.



Район активно реализует проекты за счет участия в различных государственных программах:

В 2020 году в рамках реализации ведомственной целевой программы «Развитие сельского хозяйства Алтайского края» получили грантовую поддержку 7 КФХ, в рамках государственной программы «Развитие культуры Алтайского края» произведены 2 ремонта памятника воинам, погибшим в годы Великой Отечественной войны (1941-1945 гг.) в с. Алексеевка, с. Малый Бащелак. В рамках Проекта поддержки местных инициатив выполнены работы обустройству детской площадки в с.Алексеевка, выполнен ремонт мемориала воинам, погибшим в годы Великой Отечественной войны (1941-1945 гг.) в с.Чарышское, выполнены работы по капитальному ремонту водопровода в с.Тулата, выполнены работы по обустройству пруда в п. Первомайском, выполнен ремонт обустройство памятника партизанам, погибшим в 1919 году в с. Красный Партизан, выполнены работы по ремонту дороги в с. Красные Орлы. В рамках программы развитие сельских территорий выполнены работы по обустройству многофункциональной спортивно-игровой площадки в с. Тулата. В рамках программы по ремонту социально-значимых объектов произведен выборочный капитальный ремонт МБОУ «Березовская средняя общеобразовательная школа», МКОУ «Маякская средняя общеобразовательная школа», здания Чарышской центральной районной библиотеки МБУК «Чарышский РКДЦ». Одним из масштабных проектов является капитальный ремонт здания МБОУ «Чарышская СОШ» с. Чарышское в рамках мероприятий по благоустройству зданий государственных и муниципальных общеобразовательных учреждений, в целях соблюдения требований к воздушно-тепловому режиму, водоснабжению и канализации. Проведён капитальный ремонт детской консультации по федеральной программе в рамках национального проекта: Материально-техническая база «Детство». В рамках национального проекта «Спорт-норма жизни» установлена модульная малая спортивная площадка ГТО в с.Чарышское. В рамках национального проекта «Успех каждого ребенка» выполнен капитальный ремонт спортивного зала МБОУ "Сентелекская СОШ", расположенного по адресу: Алтайский край, Чарышский район, с. Сентелек, ул. Центральная, 43.

Таблица 8

Реализация проектов поддержки местных инициатив в районе

| Показатели | 2016 г | 2017 г | 2018 г | 2019 г | 2020 г | Всего с 2016-2020 гг. |
|--|--------|--------|--------|--------|--------|--------------------------|
| Количество проектов поддержки местных инициатив, реализуемых в районе, ед. | 0 | 2 | 6 | 2 | 6 | 16 |
| Объем финансирования проектов всего, тыс. руб.: | 0 | 925,9 | 5128,7 | 1575,1 | 4415,1 | 12044,8 |

Работа Администрации района в области инвестиционной политики направлена на дальнейшее укрепление инвестиционно - привлекательного имиджа района.

Для создания благоприятных условий для развития экономики и инвестиций Чарышского района, постановлением №762 от 28.10.2016 г. утверждена

Инвестиционная комиссия. Утверждён Регламент взаимодействия инвестиционного уполномоченного с инициаторами инвестиционных проектов (Постановление 544 от 24.07.2015 г.).

Девять муниципальных образований района (Берёзовский, Сентелекский, Малобащелакский, Краснопартизанский, Чарышский, Алексеевский, Маралихинский, Тулатинский и Маякский сельсоветы) имеют утвержденные документы территориального планирования, необходимые для создания предпосылок повышения эффективности управления развитием территории.

1.1.5. Деловая инфраструктура, малый, средний бизнес и потребительский рынок

В деловую инфраструктуру района входят: кредитные организации, страховые компании.

В районе имеется 3 филиала банков (Сбербанк, Россельхозбанк, Совкомбанк); 3 страховых организации, осуществляющие медицинское страхование (филиалы ООО «СМК «РЕСО-мед», ООО Капитал МС (в Алтайском крае), Территориальный фонд медицинского страхования); 2 филиала страховых организаций («Совкомбанк страхование», Группа страховых компаний «ЮГОРИЯ»).

По данным на 10.01.2021 года в Едином реестре субъектов малого и среднего предпринимательства (далее - Реестр) содержались сведения о 217 субъектах предпринимательства, осуществляющих деятельность на территории Чарышского района, в том числе: 189 индивидуальных предпринимателей и 28 юридических лицах. В районе: отсутствуют средние предприятия, 6 малых предприятий, 211 микропредприятий.

Количество субъектов малого и среднего предпринимательства в Чарышском районе снижается на протяжении ряда лет (за период с 2017 года по 2020 год их число уменьшилось на 20,2 %).

Таблица 9

Количество субъектов малого и среднего предпринимательства по годам

| | Микропредприятия | | Малые предприятия | | Средние предприятия | Всего | | |
|------------|------------------|----|-------------------|----|---------------------|-------|----|-------|
| | ИП | ЮЛ | ИП | ЮЛ | | ИП | ЮЛ | Всего |
| 10.01.2017 | 226 | 48 | - | 9 | - | 226 | 57 | 283 |
| 10.01.2018 | 218 | 28 | - | 6 | - | 218 | 34 | 252 |
| 10.01.2019 | 209 | 22 | - | 8 | - | 209 | 30 | 239 |
| 10.01.2020 | 194 | 25 | - | 7 | - | 194 | 32 | 226 |
| 10.01.2021 | 188 | 23 | 1 | 5 | - | 189 | 28 | 217 |

По итогам 2020 года:

численность занятых в сфере малого и среднего предпринимательства (включая индивидуальных предпринимателей) составляет 759 человек (60 место среди 69 муниципальных районов и городских округов Алтайского края);

доля среднесписочной численности работников малых и средних предприятий в среднесписочной численности работников всех предприятий и

организаций 14 % (61 место среди 69 муниципальных районов и городских округов Алтайского края);

число субъектов малого и среднего предпринимательства в расчете на 10 тыс. человек населения - 198,3 (22 место среди 69 муниципальных районов и городских округов Алтайского края).

Таблица 10

Инфраструктура розничной торговли - стационарная торговля

| Наименование показателя | 2016 | 2017 | 2018 | 2019 | 2020 |
|---|--------|--------|--------|--------|--------|
| Количество стационарных торговых объектов, ед. | 162 | 150 | 128 | 143 | 116 |
| Торговая площадь торговых объектов, кв. м. | 8150,5 | 7284,5 | 6971,9 | 6897,4 | 6965,8 |
| Фактическая обеспеченность площадями, кв.м/тыс.чел. | 712 | 647 | 624 | 618 | 638 |
| Выполнение норматива, % | 225 | 204 | 197 | 195 | 201 |

На 01.01.2021 года в районе осуществляют деятельность 5 объектов продовольственной специализации, 32 объекта - промышленной, 79 объектов - смешанной. В районе 24 торговых объекта локальных торговых сетей, 1 объект межрегиональной торговой сети «Мария-Ра», 13 торговых объекта потребительского общества.

В районе на 01.01.2021 выполнен норматив минимальной обеспеченности населения площадью торговых объектов местного значения.

По состоянию на 01.01.2021 года в 4 населённых пунктах района (численность населения 135 чел.) отсутствуют объекты стационарной и нестационарной торговли.

Таблица 11

Розничная торговля

| Наименование показателя | 2016 | 2017 | 2018 | 2019 | 2020 |
|--|-------|-------|-------|-------|-------|
| Оборот розничной торговли по кругу крупных и средних организаций, млн. руб. | 231,6 | 226,3 | 226,7 | 210,5 | 190,6 |
| Темп роста объема оборота розничной торговли (по кругу крупных и средних организаций) к соответствующему периоду предыдущего года, % | 103,7 | 98,2 | 102,4 | 92,9 | 90,5 |

На территории района рынок отсутствует, функционирует 1 универсальная ярмарка.

Таблица 12

Нестационарная торговля

| Наименование показателя | 2016 | 2017 | 2018 | 2019 | 2020 |
|--|------|------|------|------|------|
| Количество нестационарных торговых объектов по реализации продовольственной и | | | | | 1 |
| Фактическая обеспеченность, ед./10000 чел. | - | - | - | - | 0,92 |
| Выполнение норматива, % | - | - | - | - | 14 |
| Количество нестационарных торговых объектов по реализации продукции общественного питания, ед. | 1 | | | | |

| | | | | | |
|---|------|---|---|---|---|
| Фактическая обеспеченность, ед./10000 чел. | 0,87 | - | - | - | - |
| Выполнение норматива, % | 125 | - | - | - | - |
| Количество нестационарных торговых объектов по реализации печатной продукции, ед. | 1 | | | | |
| Фактическая обеспеченность, ед./10000 чел. | 0,87 | - | - | - | - |
| Выполнение норматива, % | 73 | - | - | - | - |

В районе отсутствуют объекты мобильной, развозной торговли.

На 01.01.2021 в районе действует 2 кафе, 2 бара, 3 объекта быстрого питания.

Таблица 13

Общественное питание

| Наименование показателя | 2016 | 2017 | 2018 | 2019 | 2020 |
|---|-------|------|------|-------|------|
| Количество объектов общественного питания, ед. | 6 | 6 | 6 | 7 | 7 |
| Количество посадочных мест, ед. | 293 | 195 | 195 | 270 | 255 |
| Фактическая обеспеченность посадочными местами, (20 п/мест/1000 чел.) | - | 21 | 17 | 25 | 23 |
| Обеспеченность посадочными местами от нормативной обеспеченности, в % | - | 105 | 87 | 126 | 117 |
| Оборот общественного питания (по кругу крупных и средних организаций), млн. руб. | 3,2 | 3,2 | 2,9 | 3 | 1,7 |
| Темп роста объема оборота общественного питания (по кругу крупных и средних организаций) к соответствующему периоду предыдущего года, % | 106,8 | 94,2 | 91,4 | 102,4 | 57,5 |

Таблица 14

Структура бытового обслуживания

| Наименование показателя | 2016 | 2017 | 2018 | 2019 | 2020 |
|---|------|------|------|------|------|
| Количество объектов, бытового обслуживания, ед. | 35 | 37 | 37 | 37 | 20 |
| Количество хозяйствующих субъектов, ед. | 38 | 37 | 37 | 37 | 20 |

В районе отсутствуют объекты, оказывающие услуги: ремонт, окраска и пошив обуви, ремонт и строительство жилья и других построек, химическая чистка и крашение одежды, услуги прачечных.

Таблица 15

Платные услуги населению

| Наименование показателя | 2016 | 2017 | 2018 | 2019 | 2020 |
|---|---------|---------|---------|---------|---------|
| Объем платных услуг населению, тыс. | 66164,1 | 63601,8 | 66754,1 | 71431,1 | 77322,2 |
| Темп роста (снижение) объема платных услуг к соответствующему периоду | 113,7 | 96,1 | 105 | 107 | 108,2 |

Исходя из существующих факторов, сдерживающих интенсивное развитие районной сферы малого и среднего бизнеса, а также приоритетов государственной и региональной политики, целью настоящей муниципальной программы является содействие развитию малого и среднего предпринимательства, в том числе повышению инновационности, как одному из ведущих элементов, обеспечивающих рост экономики Чарышского района, улучшение ее отраслевой структуры, стабильно высокий уровень занятости, повышения качества жизни населения, повышения образовательного уровня и правовой культуры предпринимателей.

Малое и среднее предпринимательство в силу своей гибкости и мобильности играет все более значительную роль в создании полноценных рыночных экономических систем, поэтому основная цель района - поддержка деловой активности субъектов малого и среднего предпринимательства.

В связи с этим необходимо обеспечить решение следующих задач:

- Сохранение возможности и расширение доступа СМСП к источникам финансирования деятельности;
- Поддержка существующих темпов создания новых субъектов предпринимательства.

Основными целями развития потребительского рынка в районе являются:

- Принятие мер по сохранению стабильности на потребительском рынке, обеспечению бесперебойной торговли социально значимыми товарами, максимальной представленности продукции республиканского агропромышленного комплекса на предприятиях розничной торговли;
- насыщение рынка качественными и безопасными товарами и услугами;
- Развитие инфраструктуры потребительского рынка;
- Привлечение малого бизнеса в сферу обслуживания сельского населения;
- Оснащение предприятий торговли, общественного питания и сферы услуг устройствами для обслуживания инвалидов и других категорий граждан с ограниченными физическими возможностями.

К проблемам малого и среднего предпринимательства муниципального района можно отнести: неустойчивые результаты работы. Малый бизнес испытывает трудности с привлечением финансовых ресурсов и формированием материально-технической базы производства. Ощущается нехватка собственных ресурсов для расширения масштабов деятельности, крайне невелики возможности местного бюджета для оказания содействия малому бизнесу, непосильная налоговая нагрузка, нерешенность вопроса с предоставлением льгот и отсрочек – всё это порождает снижение предпринимательской активности, уменьшение числа субъектов малого и среднего бизнеса в районе, особенно индивидуальных предпринимателей.

В районе заложена основа инфраструктуры поддержки развития малого и среднего предпринимательства, действует информационно-консультационный центр, Общественный совет по развитию предпринимательства при главе района.

1.1.6. Коммунальное хозяйство и инфраструктура

Общая площадь введенного в эксплуатацию жилья на территории района за период 2016-2020 годы составила 5678 кв. м.

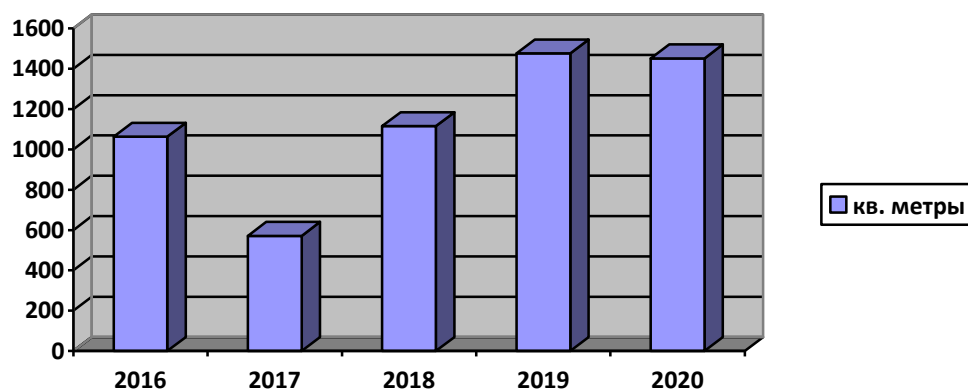


Рис.8 Динамика ввода жилья в районе в период 2016-2020 гг, кв. м.

Средняя обеспеченность населения жильем по району возросла с 23,2 кв. м. на 1 человека в 2016 году до 24,5 кв. м на 1 человека в 2020 году, что значительно выше показателя в среднем по краю.

Общее число источников теплоснабжения 27, из них 26 – мощностью до 3 Гкал/ч. Протяженность тепловых сетей в двухтрубном исчислении 6640 м, из них нуждающихся в замене 1300 м. Основной поставщик услуг теплоснабжения - МУП «Чарышское тепло».

Водопроводное хозяйство района насчитывает 72 скважины, 32 водонапорных башни, общей протяженностью водопроводов 75100м (26700м из них нуждаются в замене). С учетом развития в районе новых производств и жилищного строительства имеется потенциал увеличения объема отпуска воды. Проблема изношенности водопроводных сетей и качества питьевой воды остаётся актуальной для района и находится на постоянном контроле.

Услуги водоснабжения в районе на данный момент оказывают МУП «Чарышская вода».

Содержание и обслуживание электрических сетей в районе осуществляют: филиал ОАО «СК Алтайкрайэнерго» «Алейские межрайонные электрические сети», Чарышский УЭС.

Жилищно-коммунальное хозяйство является основной системой жизнеобеспечения поселения, в настоящее время состояние отрасли является кризисным.

На территории Чарышского сельсовета имеется 6 источников теплоснабжения (котельные работающие на твердом топливе – 100 %), которые отапливают административные здания, жилые помещения и объекты социальной сферы.

Большая часть жилищного фонда в поселении имеет печное отопление.

Основное тепломеханическое оборудование источников и тепловых сетей имеет высокий уровень морального и физического износа, в том числе значительная доля оборудования и теплотрасс, выработавших нормативный срок службы.

В районе практически отсутствует централизованное водоотведение, вывоз жидких бытовых отходов производится из выгребных ям.

Работы по озеленению, санитарной очистке и благоустройству в райцентре

ведутся МУП «Чарышское тепло».

Услугу по обращению с твердыми коммунальными отходами на территории района осуществляет региональный оператор ООО «ЭКОСТАР».

1.1.7. Транспорт и связь

Чарышский район является одним из самых удаленных районов края. Основными транспортными направлениями являются автомобильные дороги регионального и местного значения. В настоящее время связь с краевым центром – г. Барнаулом, а также с соседними муниципальными образованиями осуществляется одним видом транспорта – автомобильным.

По территории Чарышского района проходит автомобильная трасса регионального значения Алейск – Чарышское, а также автодорога Чарышское Малый Башцелак- Большой Башцелак – Солонешное.

Протяженность автомобильных дорог общего пользования, находящихся на территории района, составляет 977,9 км, в том числе регионального или межмуниципального значения - 320,9 км, из них 272,7 км - дороги с твердым покрытием, 48,2 км - дороги с грунтовым покрытием, 657,0 км - местного значения, из них 211,0 км - дороги с твердым покрытием.

Удельный вес автомобильных дорог с твердым покрытием в общей протяженности дорог общего пользования составляет 49,5 %.

На территории района расположено 46 мостов, протяженностью 1061,0 пог. м., из них: 35 железобетонных (583,8 пог. м.), 7 металлических (398,9 пог. м.), 4 деревянных (78,3 пог. м.).

Услуги по перевозке пассажиров оказываются МУП «Чарышское ПАТП», ИП Зуев В.Ф.. Согласно графику, маршрут автобуса по рейсу с. Чарышское - Барнаул осуществляется один раз в день (в летнее время ночной автобус 2 раза в неделю), также имеется ежедневный маршрут внутри села Чарышское.

Автомобильный транспорт играет исключительно важную роль в обеспечении функционирования производственно-хозяйственного механизма и жизнедеятельности населения. Развитие транспортной инфраструктуры Чарышского района включает:

- повышение качества автомобильных дорог;
- совершенствование и развитие сети местных автомобильных дорог для связи населенных пунктов с дорожной сетью общего пользования;
- выполнение работ по содержанию и своевременному ремонту дорог и мостов.

Таблица 16

Информация о качестве дорог общего пользования
местного значения Чарышского района в динамике 2015-2020 гг

| Показатель | годы | | | | | | |
|--|------|------|------|------|------|------|------------|
| | 2015 | 2016 | 2017 | 2018 | 2019 | 2020 | 2020 /2015 |
| Удельный вес автомобильных дорог общего пользования местного значения, соответствующих нормативным требованиям по транспортно-эксплуатационным показателям, в общей протяженности сети | 4,1 | 4,5 | 5 | 7 | 10 | 12 | +7,9 |

| | | | | | | | |
|---|--|--|--|--|--|--|--|
| автомобильных дорог общего пользования местного значения, % | | | | | | | |
|---|--|--|--|--|--|--|--|

В районе стабильно работает сеть предпринимателей, оказывающих населению района услуги такси, грузоперевозок.

Услуги связи предоставляет ряд организаций: Алейский почтамт, являющийся обособленным структурным подразделением УФПС Алтайского края - филиала ФГУП «Почта России» - монополист в сфере оказания почтовых услуг.

Услуги сотовой связи на территории муниципального образования Чарышский район предоставляют ОАО «Мобильные ТелеСистемы» («МТС»), ОАО «ВымпелКом» («Beeline»), ОАО «Мегафон». На основании решения Чарышского районного Совета народных депутатов от 19.12.2017 № 41 для предоставления услуг связи «Мегафон» необходимый земельный участок переведен из категории земель сельхозназначения в земли промышленности. Всего на территории муниципального образования Чарышский район 7 базовых станций сотовой связи. В настоящее время сотовая связь отсутствует в с. Маральи-Рожки, Усть-Пихтовка, Малая Маралиха, Сосновка, Щебнюха, Боровлянка, Тулата (зона неуверенного приема), Долинское, Усть-Тулатинка, Майорка, Аба, Машенка, Покровка, Малый Бащелак, Большой Бащелак, Ивановка. Частично покрыты мобильной связью Чайное, Красные Орлы, Озерки, Алексеевка, Березовка. Для операторов сотовой связи на первое место выходят задачи по улучшению качества, предложению высокотехнологичных и дополнительных услуг клиентам.

Чарышский линейно-технический цех ПАО «Ростелеком» является основным оператором связи, предоставляющим местную связь, доступ в Интернет. В настоящее время нет телефонной связи в селах Красный Май, Комендантка, Боровлянка, но данные села оснащены таксофонами. Расширено количества номеров телефонной связи в селах: Майорка, Усть-Тулатинка, Покровка, Маральи-Рожки. В соответствии с перспективным планом расширения телекоммуникационной транспортной сети Чарышский линейно-технический цех ПАО «Ростелеком» в 2017 году проложил волоконно-оптические линии связи на участке с. Чарышское – Малый Бащелак, с.Красный Партизан -Тулата.

Строительство данной кабельной линии связи было нацелено на создание условий для организации новых телекоммуникационных возможностей операторов связи для предоставления услуг передачи цифрового потока данных населению, в том числе цифровое телевидение, скоростной Интернет, IP-телефония.

1.1.8. Тенденции в развитии отраслей социальной сферы

1.1.8.1. Здравоохранение

Медицинскую помощь населению Чарышского района оказывает КГБУЗ «Чарышская центральная районная больница» с сетью структурных подразделений: 1 участковой больницей (УБ), 3 сельскими врачебными амбулаториями (СВА) и 20 фельдшерско-акушерскими пунктами (ФАП). В 15-ти

ФАПах численность обслуживаемого населения менее 300 человек, в 2-х от 300 до 500 человек и в 3-х свыше 500 человек.

Учреждение имеет в своем составе поликлиническое отделение мощностью 323 посещения в смену (включая ЦРБ, 1 УБ, 3 СВА) и стационар круглосуточного пребывания на 61 койку (кроме того 2 реанимационных койки).

В учреждении функционирует отделение скорой медицинской помощи на 4 фельдшерских бригадосмены.

В поликлинике осуществляется прием по 10 врачебным специальностям: терапия, хирургия, педиатрия, неврология, офтальмология, онкология, фтизиатрия, гинекология. 100% укомплектованы врачами педиатрические и терапевтические участки.

При ЦРБ имеется отделение скорой медицинской помощи, и кабинет неотложной помощи оказание помощи осуществляется фельдшерскими бригадами.

В 2019 году в рамках государственной программы «Здравоохранение в Алтайском крае» построен фельдшерско-акушерский пункт в с.Тулата.



Рис. 9 "Фельдшерско - акушерский пункт»

В районе работают 24 врача. Обеспеченность врачами на 10 тыс. населения составляет 21,8%.

За последний год прибыло в район 2 врача (анестезиолог и педиатр) выпускник по целевым направлениям после окончания 2 года ординатуры, педиатр из другого региона. В 2020 году получили по 1,5 млн. по программе «Земский доктор». Всего за годы существования программы с 2012 года по программе «Земский доктор» прибыли и получили выплаты по 1 млн.рублей и 1,5 млн.— 14 человек.

В районе работают 123 средних мед. работника, обеспеченность составляет 98,7 на 1 тыс.населения, 10-% имеют квалификационные категории.

Таблица 17

Показатели сферы здравоохранения района

| Показатели | Ед. изм. | 2015г. | 2016г. | 2017 г. | 2018 г. | 2019 г. | 2020 г. |
|--|--------------------------------------|--------|--------|---------|---------|---------|---------|
| Обеспеченность населения врачами | чел. на 10 тыс. населения | 27,4 | 26,5 | 26 | 25,7 | 24,5 | 21,8 |
| Обеспеченность населения средними медицинскими работниками | чел. на 10 тыс. населения | 96,3 | 96,7 | 98,5 | 98,3 | 95,7 | 98,7 |
| Охват населения мероприятиями по диспансеризации взрослого населения | % от численности взрослого населения | 25 | 24,1 | 23,3 | 24,2 | 23,8 | 18 |
| Охват детского населения профилактическими осмотрами | % от численности детского населения | 100 | 100 | 100 | 100 | 100 | 98 |

Несмотря на реализацию федеральной программы «Земский доктор», «Сельский фельдшер» на сегодня остаётся острой проблемой кадрового обеспечения сел района квалифицированными медиками.

Проведена работа по совершенствованию деятельности отделения скорой помощи: установлена и используется автоматизированная система записи вызовов, организована круглосуточная диспетчерская служба. В 2020 г в район поступил 1 автомобиль для неотложной медицинской помощи и 1 передвижной мобильный ФАП.

1.1.8.2. Образование

Сеть образовательных учреждений района представлена 9-тью средними школами, 6-тью филиалами, 1 дошкольным учреждением, 9-тью структурными подразделениями, реализующими программы дошкольного образования и 2-мя учреждениями дополнительного образования детей, все имеют лицензии и свидетельства о государственной аккредитации .

Численность обучающихся в 2020 году составила 1295 ученика.

Таблица 18

Показатели развития сферы образования района в динамике 2016-2020 гг.

| Показатели | года | | | | | 2020/ 2015 (+,-) |
|---|------|------|------|------|------|------------------------|
| | 2016 | 2017 | 2018 | 2019 | 2020 | |
| Количество обучающихся в муниципальных общеобразовательных организациях, чел. | 1418 | 1394 | 1367 | 1338 | 1295 | -123 |
| Количество обучающихся по специальным (коррекционным) программам, чел. | 48 | 54 | 60 | 64 | 59 | +11 |
| Количество посещающих дошкольные учреждения и группы, работающие в режиме детского сада, чел. | 450 | 492 | 484 | 459 | 432 | -18 |
| Количество обучающихся по программам дополнительного образования (детские объединения различной направленности) | 877 | 824 | 838 | 757 | 1021 | +144 |

Организован подвоз 98 учеников из 17 населенных пунктов по 13 школьным маршрутам на 10 автобусах. Питанием охвачено 97% обучающихся. Компенсационные выплаты на школьное питание из районного бюджета получают 50,3% учащихся. Летней оздоровительной кампанией охвачено 91,1% детей.

Несмотря на определенные трудности, обеспечивается сохранение и профессиональный рост педагогического кадрового потенциала в учреждениях образования района работают 293 человек, из них – 166 педагогических работника. Доля молодых педагогов, работающих в школе – 18,6%.

Дошкольное образование района характеризуется 100% обеспеченностью местами в детских садах детей в возрасте от 3 до 7 лет. Количество посещающих дошкольные учреждения и группы, работающих в режиме детского сада в 2020 г составило 432 ребенка. В системе работает 109 человек, их них 46 педагогических работника.

Дополнительным образованием в районе охвачено 75% обучающихся в возрасте от 5 до 18 лет.

Развитие системы дополнительного образования сегодня является одним из условий развития общества в целом и обеспечения соответствия компетенции новых поколений современным вызовам. Одним из изменений системы дополнительного образования является переход к новым принципам управления, заложенным в федеральном проекте «Успех каждого ребёнка» национального проекта «Образование».

Ядром системы персонифицированного дополнительного образования на территории района является муниципальный опорный центр (МБУДОД «Центр

детского творчества»), выполняющий, помимо прочих, функций оператора персонифицированного финансирования.

Одним из условий, обеспечивающих качественное образование являются кадры. Приоритетным направлением в работе с педагогическими кадрами стало расширение системы мер морального и материального стимулирования с целью закрепления молодых специалистов на селе.

1.1.8.3 Культура

В Чарышском районе на базе муниципального бюджетного учреждения «Чарышский культурно-досуговый центр» создана единая структура территориально обособленных подразделений: 18 учреждений клубного типа, 17 сельских библиотек, центральная районная и детская библиотеки, районный краеведческий музей.

В районе работает 151 клубное формирование, в которых занимаются 1290 человек, из них 55 для детей до 14 лет, в которых занимается 471 ребенок. Растет уровень профессионального мастерства творческих коллективов и отдельных исполнителей.

Активно осуществляют свою деятельность с применением инновационных форм работы библиотеки района. Фонд библиотек района насчитывает около 200 тыс. экземпляров, книгообеспеченность на одного жителя соответствует краевому модельному стандарту. Отмечается увеличение числа читателей, которое удалось достичь благодаря инновационным формам работы, в том числе организацией компьютерного центра обучения, центра правовой информации. Открывшийся по проекту «Электронная деревня» интернет-киоск предоставил возможность расширить спектр услуг, предоставляемых населению библиотекой (открыт WI-FI доступ к сети Интернет на абонементе и в читальном зале). По состоянию на 01.01.2021 года компьютеризировано 6 библиотек. Ведется работа по охране и сохранению объектов культурного наследия. На территории района 44 памятника истории и культуры.

1.1.8.4 Спорт

В районе имеется 63 спортивных сооружений, из них 8 стадионов типа «спортивное ядро», 12 спортивных залов (9 x 18, 12 x 24), 7 хоккейных коробок, 9 приспособленных помещений для занятий гиревым спортом, теннисом, борьбой самбо, 27 открытых площадок для волейбола, баскетбола, городошного спорта, мини – футбола.

Таблица 19

Сведения о физической культуре и спорту на территории Чарышского района

| Сравнительные индикаторы | 2015 | 2016 | 2017 | 2018 | 2019 | 2020 |
|--|------|------|------|------|------|------|
| Количество населения, занимающегося физической культурой и спортом | 3224 | 3350 | 4123 | 4123 | 4625 | 5276 |
| Число штатных работников физической культуры и спорта | 19 | 21 | 24 | 21 | 21 | 21 |
| Количество спортивных сооружений | 65 | 65 | 65 | 65 | 63 | 63 |
| Количество плоскостных сооружений | 44 | 44 | 44 | 44 | 45 | 45 |

| | | | | | | |
|-----------------------------|----|----|----|----|----|----|
| Количество спортивных залов | 12 | 12 | 12 | 12 | 12 | 12 |
|-----------------------------|----|----|----|----|----|----|

Каждый год формируется календарный план спортивных мероприятий и соревнований согласно муниципальной программе «Развитие физической культуры и спорта на территории Чарышского района на 2017 – 2020 годы».

Спортсмены ежегодно участвуют в краевых соревнованиях.

В с.Чарышское работает детская юношеская спортивная школа, где регулярно проходят занятия по восьми видам спорта.

Таблица 20

Динамика показателей сферы физической культуры и спорта района

| Показатель | года | | | | | | 2020/2015 (+,-) |
|---|------|------|------|------|------|------|--------------------|
| | 2015 | 2016 | 2017 | 2018 | 2019 | 2020 | |
| Удельный вес населения, систематически занимающегося физкультурой и спортом, в общей численности муниципального образования в возрасте от 3 до 79 лет | 27,3 | 29 | 36 | 42 | 44,9 | 52,1 | +24,8 |

1.1.8.5. Социальная защита

Управление социальной защиты населения осуществляет государственные обязанности по оказанию мер социальной поддержки различным категориям граждан, повышение эффективности всех форм и видов социальной помощи и поддержки семей, участвует в реализации нацпроекта «Демография», являясь исполнителем 2-х входящих в него региональных проектов- «Финансовая поддержка семей при рождении детей» и « Старшее поколение».

В рамках регионального проекта «Финансовая поддержка семей при рождении детей» 243 семьям (+21 семья в сравнении с 2019 годом) района осуществлены выплаты при рождении первого, третьего ребёнка на сумму 25076,5 тыс. рублей.

Ежемесячные выплаты: в связи с рождением (усыновлением) первого ребёнка в 2020 году выплачена 99 семьям на общую сумму 10528,1 тыс. рублей, при рождении третьих и последующих детей до достижения ребёнком возраста трёх лет предоставлена 144 семьям на общую сумму 14548,4 тыс. рублей.

В общей сложности специалистами управления назначается более 40 видов пособий, компенсаций и других денежных социальных выплат. Получателями их являются 3994 человека, выплачиваются они централизованно Министерством социальной защиты населения Алтайского края.

В рамках пилотного проекта по предоставлению государственной помощи на основании социального контракта, с целью снижения бедности в 2020 году

заключено и реализовано 30 социальных контрактов, в том числе индивидуальное предпринимательство -1, поиск работы -8, на обучение-10, на иные мероприятия - 11.

1.1.9. Муниципальное управление

В районе реализуются мероприятия, направленные на повышение эффективности бюджетных расходов.

С 2020 года структура расходов районного бюджета формируется в «программном» формате. В районе реализуются 17 муниципальных программ.

В 2020 году консолидированный бюджет района исполнен по доходам в сумме 351734,7 тыс. рублей. Объем безвозмездных поступлений из бюджетов других уровней составил 290,4 млн. рублей. Налоговые и неналоговые доходы исполнены в сумме 61,2 млн. рублей, 133,2 % к уровню 2016 года и 99% к плану на 2020 год. Собственные доходы за 2020 год, составляют 12,9 % доходной части бюджета района.

Расходы бюджета Чарышского района в 2020 году составили 359,3 млн. рублей. Относительно 2016 года расходы увеличились на 98,1 млн. рублей. Просроченной кредиторской задолженности бюджета нет.

По состоянию на 01.01.2021 года муниципальный долг отсутствует. В течение последних лет не допускается задолженность по выплате заработной платы работникам бюджетной сферы.

Таблица 21

Данные об исполнении консолидированного бюджета района за 2016-2020 гг.

| Показатели | 2016 г. | 2017 г. | 2018 г. | 2019 г. | 2020г. |
|--|---------|----------|----------|----------|----------|
| <i>Всего доходов, в том числе:</i> | 264051 | 273665 | 328679,7 | 420201,2 | 351734,7 |
| Налоговые и неналоговые доходы, тыс. руб. | 62348 | 60428 | 66639,8 | 62045,9 | 61269,3 |
| Налоговые доходы | 56080 | 52914 | 57845 | 52853 | 53369 |
| Неналоговые доходы | 6268 | 7514 | 8795 | 9193 | 7900 |
| Возврат остатков субсидий и субвенций прошлых лет | -833 | -67 | 85 | -1839 | -187 |
| Безвозмездные поступления | 201703 | 213237 | 26039,7 | 358154,8 | 290465,2 |
| Удельный вес налоговых и неналоговых доходов в общем объеме доходов, % | 23,9 | 22,7 | 20,4 | 15,3 | 17,1 |
| Прочие безвозмездные поступления -всего | 362 | 1471 | 738 | 734 | 807 |
| Налоговые и неналоговые доходы на душу населения, руб. | 5461 | 5308 | 5934 | 5608 | 5583 |
| <i>Всего расходов, тыс. руб. в том числе:</i> | 261162 | 265793,4 | 326705,3 | 405317,9 | 359285,7 |

| | | | | | |
|---|----------|----------|---------|---------|--------|
| Общегосударственные вопросы | 20325 | 21729,6 | 23202 | 24907 | 36111 |
| Национальная оборона | 605,3 | 688,3 | 1058 | 1139 | 1241 |
| Национальная безопасность и правоохранительная деятельность | 925,2 | 774,2 | 1668 | 1060 | 1120 |
| Национальная экономика | 12253,9 | 38908,9 | 59134 | 104403 | 15335 |
| Жилищно-коммунальное хозяйство | 39835,4 | 2574,9 | 17362 | 45328 | 9002 |
| Образование | 139566,9 | 135532,5 | 150934 | 180392 | 251524 |
| Культура, кинематография | 29700,3 | 49702,8 | 57006 | 29771 | 30975 |
| Физическая культура и спорт | 587 | 566,1 | 794 | 847 | 640 |
| Социальная политика | 16783,2 | 15252 | 15548 | 17471 | 13339 |
| Расходы бюджета на душу населения, руб. | 22874,8 | 23475,8 | 29092,2 | 36633,9 | 32734 |

Земли государственной и муниципальной собственности 576,7 тыс. га (83,8%), земли в собственности юридических лиц 2,9 тыс. га (0,4%) и земли в собственности граждан 108,5 тыс. га. (15,8%).

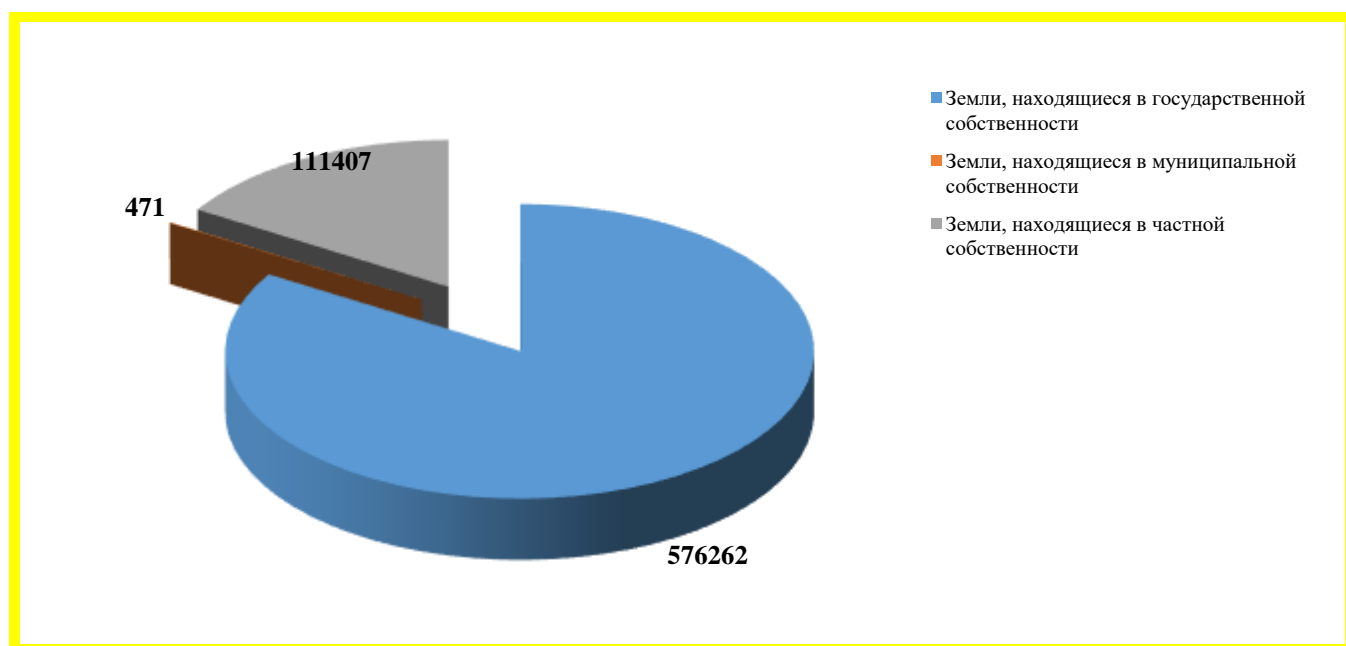


Рис.10 Структура земель по формам собственности, га

В 2020 году Администрацией района заключено 5 договоров купли-продажи земельных участков под объектами недвижимости (в 2019г.-8), в соответствии с которыми в собственность передано общей площади земельных участков 11318 кв.м. (в 2019г.-31905 кв.м.)

По состоянию на 01.01.2021 года комитетом по экономике и управлению имуществом учитывалось 2363 земельных участка (на 01.01.2020г.-2119), предоставленных в аренду гражданам, юридическим лицам, индивидуальным предпринимателям, крестьянским (фермерским) хозяйствам. Площадь переданных по договорам аренды земельных участков- 28413,4 га (на 01.01.2019г.-24290,4 га).

С целью эффективного использования земельных ресурсов схемой территориального планирования муниципального образования Чарышский район предусмотрены мероприятия по изменению целевого назначения земель: выделение земельных участков под объекты промышленности, инженерно-транспортной инфраструктуры, рекреации.

Имущество муниципального образования Чарышский район Алтайского края учитывается в реестре объектов муниципальной собственности муниципального образования Чарышский район Алтайского края, закреплено за муниципальными организациями, учреждениями на праве оперативного управления; на праве хозяйственного ведения за муниципальными унитарными предприятиями, а также неиспользуемое имущество учитывается в казне муниципального образования Чарышский район Алтайского края.

В собственности муниципального образования имеются неиспользуемые объекты, которые ветшают, разрушаются. Из числа таких объектов были выставлены на продажу здания интерната в с. Сентелек, гаража-мастерской в с. Чарышское, но в связи с отсутствием заявок на участие в аукционе приватизация объектов не состоялась (на эти объекты имеются документы, право зарегистрировано).

Из числа неиспользуемых, без документов: начальные школы, помещения ФАП. В 2020 году на учет поставлено 4 объекта недвижимости, среди которых: памятник в с. Красный Партизан, здание мастерской и спортзала в с. Усть-Тулатинка, здание СДК в селе Тулата.

В 2020 году действовало 7 договоров аренды на помещения в зданиях. В 2020 году были проведены торги по продаже имущества, но в связи с отсутствием заявок, торги были признаны несостоявшимися.

Количество муниципальных услуг, предоставляемых на территории Чарышского района Алтайского края осуществляется в соответствии с реестром муниципальных услуг, утвержденным постановлением Администрации Чарышского района от 02.10.2019 №757 «Об утверждении реестра муниципальных услуг Муниципального образования Чарышский район Алтайский край». Органы местного самоуправления предоставляют 29 видов муниципальных услуг.

Предоставление 4 муниципальных услуг организовано через КАУ «Многофункциональный центр предоставления государственных и муниципальных услуг Алтайского края»: «Выдача разрешений на строительство, реконструкцию и ввод в эксплуатацию объектов капитального строительства, индивидуальных жилых домов», «Информационное обеспечение граждан и юридических лиц на основе архивного фонда Российской Федерации и других архивных документов», «Выдача градостроительного плана земельного участка», «Компенсация расходов по оплате тепловой энергии потребителям

ресурсоснабжающей организации – МУП «Чарышское тепло» - на территории Чарышского и Краснопартизанского сельсоветов Чарышского района Алтайского края. Отделение МФЦ представлено 3 «окнами». Обеспечена доступность получения государственных и муниципальных услуг по принципу «одного окна» для более 90 % населения района, что на уровне целевого значения.

Количество граждан обратившихся за получением услуг, составило 4272 единицы.

Уровень удовлетворенности граждан качеством и доступностью государственных и муниципальных услуг, предоставляемых органами исполнительной власти, составило 100%.

1.2. Место и роль Чарышского района в реализации государственных приоритетных направлений социально - экономического развития Алтайского края



Чарышский район:

территория – 4,1 %

население - 0,48 %

Социально-экономическое развитие в Чарышском районе осуществляется в рамках единой социально-экономической политики Алтайского края. Муниципальные документы стратегического планирования синхронизованы с положениями региональных правовых актов, что обеспечивает максимально эффективное использование существующего потенциала развития района с учетом дополнительного привлечения ресурсов регионального центра с целью сокращения дисбалансов в развитии и решения накопившихся инфраструктурных, социально-экономических и административных вызовов на всех уровнях управления.

Ориентиром развития района на период до 2018 года являлись «майские указы» Президента РФ от 07.05.2012 г. №№ 596-606, в которых были установлены ключевые направления социально-экономического развития страны и ее регионов.

В результате выполнения комплекса мероприятий по решению задач, поставленных в «майских» указах:

исполнено поручение Президента Российской Федерации о достижении к 2016 году 100 % доступности дошкольного образования для детей в возрасте от 3 до 7 лет, установленное в Указе № 599. 282 детей охвачены услугой дошкольного образования.

в рамках реализации поручений Указа «О долгосрочной государственной экономической политике» в Чарышском районе за прошедший период ввод новых

постоянных и модернизированных рабочих мест составляет не менее 55 мест ежегодно;

обеспечивается выполнение плановых показателей по заработной плате работников здравоохранения, культуры, а также отдельных категорий работников образования.

В мае 2018 года Президентом РФ определены национальные цели и стратегические задачи в развитии экономики, социальной сферы на предстоящие шесть лет, инициирована реализация 12 национальных проектов, которые нацелены на рост продолжительности жизни, повышение благосостояния населения, рост инновационности экономики, формирование высокопроизводительного экспортно-ориентированного промышленного и аграрного сектора экономики.

1.3. SWOT-Анализ муниципального образования

Проведенный комплексный анализ социально-экономического развития района и его потенциала позволяет выявить сильные и слабые позиции района, а также его конкурентные преимущества в зависимости как от внешних, так и от внутренних факторов.

Преимущества:

-спецификой района является богатство природно-рекреационных ресурсов, которые востребованы с точки зрения туризма. За последние годы развивается инфраструктура туризма, увеличивается количество субъектов, оказывающих туристические услуги. Перспективными направлениями развития малого и среднего предпринимательства являются: развитие туризма, в том числе сельского; развитие придорожного сервиса;

-район обладает хорошим потенциалом по наращиванию производства сельскохозяйственной и продовольственной продукции, который в настоящее время недоиспользуется прежде всего, в вопросах развития животноводства. Перспективными направлениями являются развитие пчеловодства и животноводства, в том числе мясного направления, на базе крестьянско-фермерских хозяйств; создание малых форм хозяйствования, включающих наряду с производством сельскохозяйственной продукции предприятия по ее хранению, переработке и выпуску конкурентоспособной продукции;

-достаточное количество природных ресурсов на территории района обеспечивает потенциал развития строительной отрасли и производства строительных материалов;

-на территории района нет предприятий, осуществляющих опасные выбросы. Территория района удалена от основных транспортных магистралей, что снижает объем выбросов загрязняющих веществ в атмосферу;

-низкая освоенность территории района, наличие достаточного количества доступных земель;

-высокая доля населения, находящегося в трудоспособном возрасте;

-пищевая промышленность, ориентированная на переработку продукции растениеводства и животноводства;

-наличие в районе перерабатывающих предприятий, поставляющих пиломатериалы для частных застройщиков жилья;

-наличие в Алтайском крае комплексной системы государственной поддержки субъектов малого и среднего предпринимательства, включающей меры финансового и нефинансового содействия реализации бизнес инициатив;

-наличие памятников архитектуры дают дополнительные возможности развитию рынка труда.

Недостатки:

-отдалённость района от краевого центра, железнодорожных путей и транспортной магистрали;

-слабое использование рекреационных ресурсов;

-в районе имеется проблема полного обеспечения молодых семей жильем;

-плотность дорог с твёрдым покрытием уступает среднему по краю показателю;

-дефицит квалифицированных рабочих кадров и управленцев;

-недостаточный уровень благоустроенности жилищного фонда всеми видами благоустройства: в районе отсутствует централизованное канализование, высокая степень износа водопроводных сетей и водозаборов;

-отсутствие на территории района крупных промышленных предприятий;

-ограниченность финансовых ресурсов для строительства.

Возможности:

-привлечение внешних инвесторов в создание новых, высокотехнологичных предприятий на территории района;

-привлечение инвесторов в туристическую индустрию при строительстве автомобильной дороги с. Сентелек- с.Коргон;

-развитие производств строительных материалов;

-привлечение инвесторов в создание на территории района детского оздоровительного лагеря, баз отдыха;

-строительство предприятия по утилизации и переработке твёрдых бытовых отходов;

-реализация государственной политики по повышению рождаемости и поддержки семей с детьми;

-создание условий для закрепления кадров в районе;

-при обеспечении роста экономики, роста заработной платы будет обеспечена полная занятость населения;

-повышение занятости населения, в том числе отдельных категорий граждан (инвалидов трудоспособного возраста, женщин с детьми) путем реализации «дорожных карт» (планов мероприятий);

-использование трудового потенциала молодых специалистов за счёт решения жилищной проблемы.

В результате SWOT-Анализа сделаны следующие выводы:

Проведенный комплексный анализ социально-экономического развития района и его потенциала позволяет выявить сильные и слабые позиции района, а

также его конкурентные преимущества в зависимости как от внешних, так и от внутренних факторов.

Таблица 21

| Аспект | Сильные стороны | Слабые стороны | Возможности | Угрозы |
|--|---|--|---|---|
| Экономико-географическое положение и природные ресурсы Население, рынок труда и уровень жизни | Благоприятные природно-климатические условия для развития туризма. | Удаленность от основных потребителей продукции. | Район обладает высоким историко-культурным и туристско-рекреационным потенциалом для комплексного развития сферы туризма. | Усиливается конкуренция на рынке оказания туристических услуг, отсутствует отлаженная система приема туристов. |
| | Наличие запасов целого ряда полезных ископаемых. | Большая протяженность района и как следствие низкая насыщенность территории района дорогами. | | Минерально-сырьевая база и водные ресурсы района слабо изучены. |
| | Низкая освоенность территории района, наличие достаточного количества доступных земель. | Отсутствие железнодорожного сообщения (до ближайшей станции Алейская 183 км), высокие транспортные издержки по доставке и отправлению грузов. | | Недостаточно развитая транспортная инфраструктура и необходимость крупных капиталовложений, как в разведку, так и добычу полезных ископаемых. |
| | Удовлетворительная экологическая обстановка, по сравнению с другими районами края | Отсутствие должного внимания предприятий и населения к состоянию окружающей среды, территориальной системы экологического мониторинга, низкое качество питьевой воды, загрязнение водных ресурсов и почвы твердыми бытовыми отходами | Строительство предприятия по утилизации и переработке твердых бытовых отходов | Без улучшения финансирования экологических программ и природоохранных мероприятий возможно значительное ухудшение водоснабжения, загрязнение атмосферного воздуха |

| Аспект | Сильные стороны | Слабые стороны | Возможности | Угрозы |
|--|--|--|---|--|
| | Наблюдается рост уровня заработной платы в сельском хозяйстве. | Низкий уровень денежных доходов населения. | Создание новых рабочих мест через развитие туризма, КФХ, развитие промышленности | Повышение безработицы, отток населения из района |
| | Отсутствие задолженности по заработной плате работникам бюджетной сферы. | 65,5% населения района нуждается в социальной помощи. | Увеличение доходов населения через развитие туризма, КФХ, развитие промышленности. | Изменение возрастной структуры населения района, сокращение удельного веса молодежи, старение населения. |
| | Наличие природных ресурсов и памятников архитектуры дают дополнительные возможности развитию рынка труда | Наличие территориального и структурного дисбаланса спроса и предложения рабочей силы на локальных рынках труда, сокращение численности населения вследствие естественной и миграционной убыли населения. Снижение численности, занятых в экономике | Повышение занятости населения, в том числе отдельных категорий граждан (инвалидов трудоспособного возраста, женщин с детьми, граждан старшего возраста) путем реализации «дорожных карт» (планов мероприятий) | Высвобождение работников и сокращение количества рабочих мест в результате модернизации техники и технологий в различных сферах экономической деятельности, дефицит квалифицированных кадров, увеличение демографической нагрузки на население трудоспособного возраста, сокращение число хозяйств |
| Экономика, предпринимательство и хозяйственный климат | Благоприятные условия для развития животноводства. | Низкие закупочные цены на животноводческую продукцию. | Повышение эффективности животноводства за счет улучшения породного состава сельскохозяйственного скота. | Сужение рынков сбыта в результате роста конкуренции по животноводческой продукции (в частности, по пантам маралов). |

| Аспект | Сильные стороны | Слабые стороны | Возможности | Угрозы |
|--------|--|---|---|--|
| | Уникальные и инвестиционно-привлекательные отрасли животноводства – мараловодство, коневодство и пчеловодство. | Падение уровня обеспеченности животноводства района зернофуражом обуславливает необходимость приобретения его на стороне. | Улучшения обеспеченности кормами; увеличение эффективности мараловодства, коневодства и пчеловодства путем принятия программ поддержки этих отраслей сельского хозяйства. | Низкая продуктивность сельскохозяйственного скота и птицы. |
| | Пищевая промышленность, ориентированная на переработку продукции животноводства. | Незначительные объемы закупки сельскохозяйственной продукции. | Увеличение выпуска основной промышленной продукции района и улучшение ее качества. | Ухудшение финансового состояния предприятий района. |
| | Не востребованность земельных участков сельскохозяйственного назначения. | Низкая покупательская способность. | Расширение рынков сбыта и ассортимента выпускаемой продукции. | |
| | Увеличение количества субъектов малого и среднего бизнеса, получающих государственную поддержку. | Недостаточно развита рыночная инфраструктура, ведущая к вывозу денежных средств за пределы территории. | Наличие полезных ископаемых (песчано-гравийные смеси, скальный грунт, глина, песок и др.), предопределяет возможность развития производств строительных материалов для местного потребления. Внедрение новых технологий в растениеводстве и животноводстве. Получение грантовой поддержки в области приоритетных сферах экономики на территории Алтайского края | |

| Аспект | Сильные стороны | Слабые стороны | Возможности | Угрозы |
|-----------------------------|--|--|--|---|
| Финансы и инвестиции | Есть стабильный источник доходов от внешнеэкономической деятельности – животноводство, коневодство, мараловодство. | Снижение объема прибыли предприятий района. | Стабилизация финансового положения предприятий района. | Низкий уровень собственных доходов бюджета не позволяет проводить поддержку товаропроизводителей района, снижает возможности по софинансированию перспективных инвестиционных проектов. |
| | Наметилась тенденция роста собственных доходов бюджета | | Необходимость развития инфраструктуры для приема туристов, что приведет к увеличению масштабов строительства и инвестиций. | |
| Социальная сфера | Снижение количества зарегистрированных преступлений (в том числе тяжких) | Слабый уровень материально-технического оснащения учреждений. | Повышение качества медицинского обслуживания. | Рост смертности. |
| | Высокая активность населения района в посещениях учреждений культуры и спорта | недостаточное техническое обеспечение объектов социального назначения, высокая степень их износа, требующая затратных капитальных ремонтов | развитие системы образования за счет участия в приоритетных национальных проектах | при недостаточном финансировании социальной сферы будет расти износ основных фондов, сокращение и старение кадров |
| | Наличие незанятых молодых специалистов во всех сферах экономики | велика доля населения пенсионного возраста | использование трудового потенциала молодых специалистов за счет решения жилищной проблемы | |

| Аспект | Сильные стороны | Слабые стороны | Возможности | Угрозы |
|--------------------------|--|--|---|---|
| Экологическая обстановка | На территории района нет предприятий, осуществляющих опасные выбросы. | На территории района находится зона падения отделяющихся частей ракетносителей, запускаемых с космодрома «Байконур». | | При организации добычи ряда полезных ископаемых возможно увеличение экологической нагрузки на окружающую среду. |
| | Территория района удалена от основных транспортных магистралей, что снижает объем выбросов загрязняющих веществ в атмосферу. | Отсутствие системы мониторинга состояния окружающей среды. | Оценка последствий подобных запусков, минимизация их негативного воздействия. | |

1.4. Ключевые вызовы для развития муниципального образования (внешние угрозы)

При формировании Стратегии-2035 наряду с анализом тенденций развития самого района, определения его потенциала и уровня конкурентоспособности в современных условиях необходимо учитывать и оценивать факторы внешней среды, а также глобальные процессы, под воздействием которых происходит трансформация всего окружающего пространства и самого социума.

Сегодня в мировом масштабе встают вызовы усиления глобальной конкуренции, новых технологических изменений и возрастания роли человеческого капитала. Значительно возрастает роль инноваций в социально-экономическом развитии при снижении влияния традиционных факторов роста. Расширяется использование альтернативных видов энергии, усиливается влияние экологических факторов.

Среди глобальных вызовов, которые в долгосрочном периоде будут оказывать наибольшее влияние на социально-экономическое развитие района можно выделить следующие:

- замедление темпов экономического роста и необходимость обеспечения социальной стабильности вследствие кризисных явлений в российской и мировой экономике;

- сохранение устойчивой высокой динамики естественной и миграционной убыли населения, высокая демографическая нагрузка на трудоспособное население;

- государственная поддержка развития отдельных секторов экономики и социальной сферы;

- ценовая и тарифная политика естественных монополий;

- изменение конъюнктуры сырьевых и товарных рынков;
- межбюджетные отношения.
- потенциальная заинтересованность инвесторов.

Указанные факторы оказывают положительное и отрицательное влияние на все стороны жизни района, на развитие промышленных и агропромышленных предприятий, развитие малого и среднего бизнеса, развитие социальных отраслей, управляемость муниципалитетом, безопасность жизни и деятельности населения района, в целом на благосостояние и комфортность проживания населения.

Экономика района в значительной мере зависит от внешних факторов конъюнктуры рынков и цен на сельскохозяйственное сырье и продукты питания, размеров транспортных тарифов, цен и тарифов на топливно-энергетические ресурсы, интересов инвесторов. В этих условиях приоритетными становятся интенсивное развитие конкурентоспособного промышленного и сельскохозяйственного производства, ускоренное внедрение энергосберегающих технологий, развитие информационных и инновационных технологий во всех областях деятельности.

1.5 Факторы, ограничивающие развитие муниципального образования (слабые стороны, внутренние угрозы)

Среди факторов, ограничивающих развитие природно-ресурсного потенциала муниципального образования Чарышский район, можно выделить следующие:

- климатическая неустойчивость территории;
- слабое использование имеющихся рекреационных ресурсов;
- неразвитость инфраструктуры по сбору, переработке и захоронению отходов;
- низкая экологическая культура населения.

К факторам, ограничивающим развитие экономического, инвестиционного и экспортного потенциала относятся:

- отсутствие на территории района крупных промышленных предприятий;
- недостаточный уровень технической и технологической оснащенности промышленного комплекса, выражаемый в высокой энергоемкости, сырьеемкости и трудоемкости производства;
- нестабильные темпы роста производства;
- высокие тарифы на энергоресурсы;
- наличие «теневых» доходов и большой удельный вес неофициальной занятости населения;
- дисбаланс спроса и предложения на рынке труда;
- дефицит квалифицированных рабочих кадров и управленцев;
- отставание реальных потребительских свойств автомобильных дорог от нормативных требований;
- недостаток собственных финансовых средств для развития, сопровождающийся проблемами в получении банковских кредитов: высокие процентные ставки, отсутствие залогового имущества;

- недостаточный уровень использования информационных и телекоммуникационных технологий в бизнесе, в государственном и муниципальном управлении;
- низкая восприимчивость внешних рынков к продукции, производимой предприятиями района;
- несовершенство земельных отношений, нарушение научно-обоснованной системы земледелия;
- недостаточные темпы технологической модернизации аграрного производства;
- ограниченный доступ сельскохозяйственных товаропроизводителей к рынкам сбыта в условиях возрастающей монополизации торговых сетей;
- недостаточный уровень развития страхования рисков в сельском хозяйстве;
- недостаточно развитая система привлечения инвестиций и сопровождения инвестиционных проектов;
- низкая обеспеченность инвестиционных площадок объектами инфраструктуры;
- недостаток стартового капитала и профессиональной подготовки для успешного начала предпринимательской деятельности;
- снижение количества субъектов малого предпринимательства;
- наличие административных барьеров, ограничивающих развитие бизнеса.

К факторам, ограничивающим развитие инфраструктурного потенциала относятся:

- диспропорция в развитии и территориальном размещении объектов инфраструктуры;
- недостаточный уровень благоустроенности жилищного фонда всеми видами благоустройства;
- высокий уровень износа коммунальной инфраструктуры;
- низкая инвестиционная привлекательность коммунального сектора;
- недостаточный уровень энергетической эффективности объектов коммунальной инфраструктуры и жилищного фонда;
- наличие жилищного фонда, требующего капитального ремонта и низкий уровень благоустройства в сельской местности.

К факторам, ограничивающим развитие социального потенциала относятся:

- высокий удельный вес населения, в том числе трудоспособного, нуждающегося в различных формах социальной поддержки;
- различия в доступности медицинских услуг и оказании скорой медицинской помощи жителям районного центра и сел района;
- недоукомплектованность медицинскими кадрами по отдельным специальностям;
- недостаточное количество современных спортивных сооружений для развития массового спорта, неразвитая спортивная инфраструктура по месту жительства и в образовательных учреждениях;
- недостаточное количество профессиональных тренерских кадров;
- необходимость повышения квалификации работников системы образования, совершенствование механизмов привлечения в сферу образования и закрепления в ней молодых специалистов, особенно в селах района;

- низкий уровень материально-технического оснащения инфраструктуры сферы молодежной политики;
- недостаточное количество жилья на первичном и вторичном рынках района, по стоимости, доступной для молодых семей и молодых специалистов;
- неравный доступ всех категорий населения района к культурному наследию и культурным ценностям, информационным ресурсам библиотек;
- недостаточный уровень финансирования отрасли, не позволяющий повысить оснащенность учреждений культуры необходимым оборудованием, снизить степень износа материально-технической базы;
- низкая заработная плата работников отрасли культуры;
- недостаточная обеспеченность доступности среды, системы адаптации инвалидов к существующим условиям жизни;
- недостаточное техническое обеспечение объектов социального назначения, высокая степень их износа, требующая затратных капитальных ремонтов.

1.6. Конкурентные преимущества муниципального образования (сильные стороны)

1.6.1. конкурентные преимущества природно-ресурсного потенциала и географического положения:

Потенциальные возможности территории – это положительные перспективы использования существующих конкурентных преимуществ. Конкурентные преимущества - это ресурсы (резервы и запасы) уникального свойства, которыми владеет или которые может привлечь муниципальный район. Характеристика природно-рекреационного потенциала:

- благоприятные природно-климатические условия для развития туризма;
- на территории района нет предприятий, осуществляющих опасные выбросы;
- территория района удалена от основных транспортных магистралей, что снижает объем выбросов загрязняющих веществ в атмосферу;
- низкая освоенность территории района, наличие достаточного количества доступных земель.

Характеристика трудового потенциала:

- высокая доля населения, находящегося в трудоспособном возрасте; - стабильно высокие коэффициенты рождаемости;
- наличие большого количества квалифицированного населения трудоспособного возраста. Характеристика производственного потенциала: - благоприятные условия для развития животноводства;
- уникальные и инвестиционно-привлекательные отрасли животноводства – мараловодство, коневодство и пчеловодство;

-пищевая промышленность, ориентированная на переработку продукции животноводства; - наличие запасов целого ряда полезных ископаемых.

Характеристика потенциала социальной сферы:

- более высокая обеспеченность учреждениями культуры в сравнении со средним по районам края значениям;

-снижение количества зарегистрированных преступлений (в том числе тяжких).

Характеристика финансового потенциала:

-есть стабильный источник доходов от внешнеэкономической деятельности – мараловодство, коневодство.

Анализ внутреннего потенциала показал, что район обладает рядом сильных конкурентных преимуществ, которые в ряду потенциальных «точек экономического роста» должны стать основополагающими. Высокий рекреационный потенциал, сочетающий в себе ландшафтные возможности и экологическую чистоту территории, создает уникальные возможности для развития рекреационной зоны. Строительство туристических объектов создает условия для развития района в варианте «муниципальное образование – новый туристический центр Алтая». В настоящее время в состав Чарышского района входят 9 сельских поселений, различающихся по своей территориально-функциональной структуре. Перспективы развития данных муниципальных образований зависят от общих направлений социально-экономического развития района и складывающейся ситуации на занимаемых ими территориях. Большинство поселений в будущем все же сохранит свою основную специализацию. Развитие Чарышского района в варианте «муниципальное образование – новый туристический центр Алтая» открывает серьезные перспективы для всех сельских поселений района. Анализ внутреннего потенциала показывает, что район обладает рядом сильных конкурентных преимуществ, которые в ряду потенциальных «точек экономического роста» должны стать основополагающими:

- наличие богатых запасов глины и строительного песка, щебня;

-благоприятные природно-климатические условия для развития сельского хозяйства;

-инженерно-экологические условия территории преимущественно несложные;

-хорошая обеспеченность ресурсами поверхностных вод;

-наличие потенциала развития лесного, рыбного хозяйства, сбора и переработки дикорастущих грибов, ягод;

-наличие потенциала для рекреационного развития территории (водопады: А.Гумбольдта, Егерский, П.И.Шангина, Калыванский на реке Коргон, река Чарыш, река Иня), памятников историко-культурного наследия, поселений, перспективы развития сельского туризма;

-удовлетворительная экологическая обстановка, по сравнению с другими районами края;

1.6.2. конкурентные преимущества экономического, инвестиционного и экспортного потенциала:

-высокая доля населения, находящегося в трудоспособном возрасте;

-высокая доля населения, имеющего высшее и незаконченное высшее образование;

-наличие значительной части населения, не вовлеченной в организованный рынок труда;

- наличие конкурентных преимуществ на рынке сырья и сбыта;
- пищевая промышленность, ориентированная на переработку продукции растениеводства и животноводства;
- наличие свободных муниципальных площадей для размещения производств;
- наличие в районе перерабатывающих предприятий, поставляющих пиломатериалы для частных застройщиков жилья;
- реализация мероприятий на территории муниципального образования по привлечению инвестиций, рост собственных доходов бюджета;
- наличие в Алтайском крае комплексной системы государственной поддержки субъектов малого и среднего предпринимательства, включающей меры финансового и нефинансового содействия реализации бизнес-инициатив.

1.6.3. конкурентные преимущества инфраструктурного потенциала:

- разработаны и утверждены схемы инженерных сетей тепло- и водоснабжения поселений района;
- стабильная работа предприятий, оказывающих населению района жилищно-коммунальные услуги, а также проведение своевременного капитального и текущего ремонта, устранение аварийных ситуаций;
- высокая обеспеченность населения жильем.

1.6.4. конкурентные преимущества социального потенциала:

- высокая активность населения района в посещениях учреждений культуры и спорта;
- высокий кадровый потенциал.

1.7. Перспективные возможности развития муниципального образования

Среди перспективных возможностей для развития муниципального образования Чарышский район определяются следующие:

- развитие межмуниципальных экономических связей;
- привлечение внешних инвесторов в создание новых, высокотехнологичных предприятий на территории района;
- развитие территории путем выделения рекреационных зон для развития туристической индустрии;
- реализация проектов с использованием механизма муниципально-частного партнерства;
- развитие системы кооперирования с торговыми и перерабатывающими предприятиями, торговыми сетями, создание конкурентоспособного сельскохозяйственного кластера;
- развитие производств строительных материалов;
- строительство предприятия по утилизации и переработке твердых бытовых отходов;
- создание условий для закрепления кадров в районе (развитие экономики района, рост доходов населения, формирование благоприятной социальной среды, рост качества жизни);
- строительство нового жилья;

- привлечение трудоспособного населения ближайших районов, внешних инвесторов в создание высокотехнологичных предприятий на территории района;
- привлечение частного капитала в жилищно-коммунальную сферу района, заключение концессионных соглашений;
- за счет эффективной работы по привлечению в район средств федерального и краевого бюджетов, выявления источников дополнительных доходов бюджета района можно нарастить объем вложения инвестиций в приоритетные проекты;
- развитие системы образования за счет участия в приоритетных национальных проектах, краевых адресных инвестиционных программах;
- использование трудового потенциала молодых специалистов за счет решения жилищной проблемы.

Реализация вышеназванных направлений развития района позволит обеспечить высокий уровень и качество жизни населения на основе долгосрочного устойчивого развития основных отраслей экономики.

2. Цели и задачи социально-экономического развития муниципального образования, основные направления и перспективы развития, ожидаемые результаты реализации Стратегии

2.1. Определение миссии. Цели и задачи социально-экономического развития муниципального образования

Стратегия развития муниципального образования учитывает приоритеты социально-экономического развития Алтайского края, Российской Федерации на долгосрочный период, задачи, поставленные указом Президента Российской Федерации от 07.05.2018 г. № 204 «О национальных целях и стратегических задачах развития Российской Федерации на период до 2024 года».

Реализация Стратегии является необходимым условием повышения конкурентоспособности экономики района с учетом предусмотренных мероприятий по улучшению делового и инвестиционного климата района, институциональных преобразований, совершенствования механизмов управления.

Стратегическая миссия Чарышского Алтайского края – это его предназначение в масштабах как региональных, так и общероссийских преобразований. Именно миссия обозначает идею развития района в составе региона Алтайского края, способную консолидировать всех участников для её достижения, обеспечить согласие всех слоев общества, бизнеса, муниципальной власти относительно фундаментальных основ и системы ценностей района.

Учитывая ресурсный потенциал, историческую роль, которую район играет в социально-экономическом развитии Алтайского края видение миссии представляется следующим образом:

Главной стратегической целью является повышение качества жизни населения Чарышского района на основе устойчивого, динамичного развития экономики и создания комфортной среды для жизни.

Главная стратегическая цель аккумулирует в себя наиболее значимые цели деятельности органов местного самоуправления района, структурных подразделений Администрации района, достижение которых кардинально изменит характер, структуру и эффективность экономики и социальной сферы.

Реализация целей Стратегии подразумевает решение задач. Каждая задача содержит основные мероприятия, за реализацию которых ответственны органы местного самоуправления Чарышского района в соответствии с их полномочиями.

В Стратегии структурно выделены пять блоков целей, соответствующих главной стратегической цели социально-экономического развития района, каждая цель содержит основные задачи:

Цель 1. Высокое качество жизни населения.

Задачи:

- 1.1. Обеспечение сбалансированного и эффективного рынка труда.
- 1.2. Обеспечение высокого качества и доступности образования.
- 1.3. Сохранение и укрепление здоровья населения.
- 1.4. Создание условий для развития физической культуры и спорта, эффективной молодёжной политики.
- 1.5. Развитие сферы культуры.
- 1.6. Содействие улучшению жилищных условий и повышению доступности жилья.
- 1.7. Создание благоприятных условий для развития и сохранения окружающей среды.

Цель 2. Конкурентноспособная экономика.

Задачи:

- 2.1. Формирование благоприятного инвестиционного климата.
- 2.2. Развитие промышленности.
- 2.3. Развитие сельского хозяйства.
- 2.4. Создание благоприятных условий для развития туризма.
- 2.5. Развитие малого и среднего предпринимательства и расширение сфер его деятельности.

Цель 3. Развитая инфраструктура.

Задачи:

- 3.1. Сохранение и развитие транспортной инфраструктуры.
- 3.2. Модернизация и развитие коммунальной и энергетической инфраструктуры.
- 3.3. Развитие потребительского рынка.

Цель 4. Эффективное управление.

Задачи:

- 4.1. Повышение эффективности и открытости деятельности органов местного самоуправления.
- 4.2. Совершенствование системы управления муниципальными финансами и муниципальным имуществом.
- 4.3. Совершенствование системы оказания муниципальных услуг, в том числе в электронном виде.

Цель 5. Развитие информационного общества.

Задачи:

5.1. Применение информационных и коммуникационных технологий для развития социальной сферы, системы муниципального управления, взаимодействия граждан и органов местного самоуправления, бизнеса и органов местного самоуправления, формирования новой технологической основы в экономике.

2.2. Ожидаемые результаты реализации Стратегии

Реализация Стратегии социально-экономического развития муниципального образования Чарышский район заключается в решении задач, определенных целями. Для каждой цели и задачи определены целевые показатели и их значения, отражающие ожидаемые результаты реализации Стратегии.

Решение предусмотренных в Стратегии задач позволит создать необходимые условия для устойчивого социально-экономического развития района на уровне, обеспечивающем реализацию и достижение целевых значений показателей Стратегии социально-экономического развития Чарышского района Алтайского края на период до 2035 года, изложенных в Приложении 1.

Последовательное решение задач, в соответствие с обозначенными целями и основными приоритетами, позволит создать территорию, перспективную для развития агропромышленного комплекса, в том числе для углубленной переработки сельскохозяйственного сырья и производства продуктов питания.

Будет сформирован агроиндустриальный центр с развитой современной инфраструктурой, отвечающей потребностям экономики и социальной сферы за счет повышения транспортной доступности сельских населенных пунктов до районного центра, повышения эффективности использования социальной инфраструктуры с учетом потребности и концентрации населения.

Оценкой эффективности развития экономики района будет являться, прежде всего, повышение качества жизни населения, которое включает в себя высокий уровень доходов, возможность выбора сферы деятельности, наличие хорошего жилья, качественное и доступное здравоохранение и образование, возможность реализации собственного творческого потенциала, обеспечение безопасности населения.

Ожидаемые результаты реализации стратегии:

В экономической сфере:

-повышение инвестиционной привлекательности территории района за счет улучшения состояния промышленности, сельского хозяйства, туризма и инфраструктуры;

-расширение рынков сбыта продукции и повышение ее конкурентоспособности;

-укрепление материально-технической базы, внедрение новых технологий и модернизация действующих сельскохозяйственных производств;

-модернизация производственной и инженерной инфраструктуры;

-развитие малого и среднего предпринимательства, в том числе рост численности занятых в данной сфере;

-использование механизма муниципально-частного партнёрства при решении проблем развития района.

В социальной сфере:

- преодоление негативных тенденций в демографической ситуации;
- формирование сбалансированного рынка труда;
- улучшение качества предоставления населению социальных услуг;
- рост уровня жизни и доходов населения;
- развитие индивидуального жилищного строительства;
- повышение доступности и улучшение качества жилищно-коммунальных услуг, в том числе за счет внедрения энергосберегающих технологий.

В сфере муниципального управления:

- повышение эффективности работы исполнительных органов за счет выстраивания эффективных механизмов взаимодействия общества, бизнеса и власти;

- рост уровня удовлетворенности граждан работой органов местного самоуправления;

- повышение уровня социальной активности населения в решении вопросов местного значения.

3. Сценарии социально-экономического развития муниципального образования Чарышский район, сроки и этапы реализации Стратегии

3.1. Сценарии социально-экономического развития

Сценарии долгосрочного развития Чарышского района формируются на основе сценариев прогноза социально-экономического развития Чарышского района и с учетом сценариев, определенных Стратегией Алтайского края, и соответствующей стратегии части территории Алтайского края.

Консервативный сценарий основан на предположении о существенном ухудшении внешнеэкономических условий ужесточение санкционного режима, ускорение инфляции, рост стоимости финансовых ресурсов. В этих условиях политика Алтайского края и Чарышского района будет ориентирована на нивелирование негативного воздействия внешнеэкономических факторов, предполагается сохранение сложившейся структуры экономики, медленное изменение или отсутствие позитивных преобразований в экономике района.

В рамках данного сценария произойдет закрепление сложившейся структуры экономики муниципального района при использовании доступных природных, человеческих, технологических и производственных ресурсов. В виду ограниченности бюджетных ресурсов развитие инфраструктуры будет происходить медленными темпами. В рамках данного сценария при сохранении текущих демографических тенденций численность населения будет сокращаться.

В долгосрочной перспективе отрасль сельского хозяйства и обрабатывающая промышленность сохранят ключевую роль в структуре экономики района, однако, останутся слабо диверсифицированными. Ключевыми источниками развития в рамках данного сценария являются развитие социальной, инженерной и

транспортной инфраструктуры в соответствии с запланированными в муниципальных программах мероприятиями, инвестирование собственных средств предприятий в существующие производства.

Консервативный сценарий не обеспечивает устойчивости социально-экономического развития муниципального района, с сохранением высокого уровня дотационности местного бюджета и повышения уровня расходов на социальную сферу в долгосрочном периоде.

Базовый (умеренно-оптимистичный сценарий) предполагает сохранение текущих макроэкономических тенденций, условий (без резких колебаний или с незначительными колебаниями). Сценарий характеризуется усилением инвестиционной и инновационной направленности экономического роста, при этом темпы роста основных показателей будут умеренными. В рамках данного сценария закладывается модернизация социальной инфраструктуры, что обеспечит повышение качества человеческого капитала и стандартов жизни населения. Сценарий базируется на более оптимистичных предположениях в отношении динамики показателей естественного движения населения и миграционного прироста.

В рамках данного сценария при сохранении текущих демографических тенденций численность населения будет сокращаться.

Качество государственных, муниципальных услуг и эффективность муниципального управления будут повышаться.

Рост реальных доходов населения также окажет положительное влияние на развитии малого и среднего предпринимательства, потребует совершенствования условий ведения предпринимательской и инвестиционной деятельности и снижения административных барьеров для ведения бизнеса.

Целевой сценарий предполагает активное развитие территории. В условиях достаточно благоприятной социально-экономической ситуации в Алтайском крае и в целом в Российской Федерации ожидается реализация всех намеченных инвестиционных и инфраструктурных проектов в полном объеме и в намеченные сроки.

Сценарий предполагает ускоренную цифровую трансформацию экономики района, активизацию инвестиционной деятельности. Масштабное привлечение частных инвестиций приведет к модернизации и развитию широкого спектра отраслей (в том числе к созданию новых отраслей). Повсеместное использование цифровых технологий будет способствовать наиболее эффективному использованию ресурсов района, росту производительности труда. В рамках данного сценария с учетом имеющихся конкурентных преимуществ предполагается ускоренное формирование в обрабатывающей промышленности, сельском хозяйстве, туризме.

Сценарий опирается на модернизацию и расширение инфраструктуры и характеризуется повышением уровня экономической связанности пространства региона и улучшением транспортной доступности муниципальных образований.

Сценарий отличается более благоприятными демографическими трендами в совокупности с высокими качественными параметрами уровня жизни населения.

Базовый сценарий является оптимальным вариантом социально-экономического развития Чарышского района, обеспечивающим достижение установленных приоритетов и целей стратегии.

Сроки и этапы реализации Стратегии.

Реализация Стратегии предполагается в три этапа:

I этап: 2021 - 2024 годы, создание условий для роста экономики и социальной сферы.

II этап: 2025 - 2030 годы, выход на траекторию ускоренного роста экономики и социальной сферы.

III этап: 2031 - 2035 годы, обеспечение качественного и интенсивного роста экономики и социальной сферы.

На первом этапе реализации Стратегии предусматривается совершенствование условий ведения бизнеса, привлечение инвестиций на территорию района, реализация инвестиционных проектов в экономике, опережающее создание и развитие объектов социальной и инженерной инфраструктуры, повышение качества жилищно-коммунальных и социальных услуг для населения муниципального образования, в том числе связанных с реализацией Указа Президента Российской Федерации от 7 мая 2018 г № 204 «О национальных целях и стратегических задачах развития Российской Федерации на период до 2024 года», региональных национальных проектов.

Второй этап реализации стратегии предполагает значительное увеличение численности населения района, которое обусловит интенсивное развитие сельскохозяйственного производства с последующим размещением на местной сырьевой базе ряда крупных пищевых производств, направленных на обеспечение продовольственных потребностей населения Алтайского края. Рост уровня жизни населения, развитие промышленной, инженерной и социальной инфраструктуры.

Третий этап реализации стратегии района предполагает выход на устойчивое развитие экономики, существенный рост уровня и качества жизни населения. Дальнейшее расширение рынков сбыта продукции и повышение конкурентоспособности производимой в районе продукции, работ, услуг. Развитие рекреационного кластера «Чарышский», агропромышленного комплекса, укрепление материально-технической базы, внедрение новых технологий и модернизация действующих сельскохозяйственных производств. Качественное повышение уровня жизни населения, создание комфортной среды проживания, высокий уровень развития отраслей социальной сферы.

4. Основные направления и перспективы развития Чарышского района

Формирование основных направлений развития муниципального образования осуществляется в соответствии с системой целей и задач, установленной в разделе 2 Стратегии.

Цель 1. Высокое качество жизни населения

Развитие человеческого капитала непосредственно связано со здравоохранением, образованием, культурой, физической культурой и спортом, социальной защитой населения. Между всеми этими системами существует тесная

связь, которая обеспечивает высокое качество человеческого капитала и является базой для роста экономики. Развитие отраслей социальной сферы – ведущий механизм приумножения человеческого капитала и повышения качества жизни населения района.

В рамках этого направления деятельность должна быть направлена на увеличение доходов населения.

Рост доходов населения будет происходить, прежде всего, за счет заработной платы, поэтому в долгосрочной перспективе необходимо создавать условия для реализации трудовых прав граждан путем обеспечения занятости экономически активного населения и повышения качества трудовых ресурсов.

Тенденции долгосрочного развития района во многом будут зависеть от демографических процессов, прежде всего от роста рождаемости, снижения смертности, увеличения продолжительности жизни. Одним из ключевых факторов снижения смертности и увеличения продолжительности жизни является уровень развития здравоохранения.

Сохранение и улучшение здоровья населения будет обеспечиваться через повышение качества и доступности медицинской помощи.

Повышение качества жизни населения будет так же во многом зависеть от организации системы образования.

Обеспечение доступности и равных возможностей полноценного качественного образования на всей территории района является одной из приоритетных задач на долгосрочную перспективу.

Для обеспечения повышения качества жизни и развития человеческого потенциала так же будут реализовываться мероприятия через стратегические действия в области культуры, спорта, социальной защиты населения.

В сфере культуры действия будут направлены на повышение качества культурного обслуживания, обеспечение свободного, бесплатного доступа к ресурсам библиотек, музейных фондов.

Необходимо больше привлекать население района к занятиям физической культурой и спортом.

Повышение обеспеченности населения основными видами услуг будет осуществляться за счет доступности и качества предоставления их на всей территории района, а в социальной сфере - на основе соответствия их государственным стандартам.

Для достижения поставленной цели необходимо решить следующие задачи:

1.1. Обеспечение сбалансированного и эффективного рынка труда

Состояние рынка труда Чарышского района будет определяться уровнем спроса на рабочую силу со стороны приоритетных отраслей экономики, масштабов реализации инвестиционных проектов, создающих новые рабочие места.

Для достижения поставленной цели будут проведены следующие мероприятия:

создание условий для ввода новых постоянных и модернизированных рабочих мест, в том числе высокопроизводительных;

повышение качества и конкурентоспособности рабочей силы;

использование механизмов социального партнерства для повышения уровня заработной платы и усиления работодателями гарантий по обеспечению занятости населения;

обеспечение прав работников на оформление трудовых отношений с работодателями, своевременная выплата начисленной заработной платы;

осуществление комплекса мер по легализации заработной платы и занятости;

повышение квалификации и переподготовки безработных граждан и занятого населения. Формирование у трудовых ресурсов культуры непрерывного профессионального роста;

содействие трудоустройству ищущих работу и безработных граждан;

стимулирование трудовой миграции, привлечение и закрепление необходимых кадров на местах (через целевое обучение, предоставление льгот и дополнительных гарантий, улучшение условий труда).

1.2. Обеспечение высокого качества и доступности образования

Современное качество образования не может быть обеспечено без создания современных условий организации и осуществления образовательного процесса.

Целью современной системы образования является обеспечение высокого качества образования на основе сохранения его фундаментальности и соответствия актуальным и перспективным потребностям личности, общества, государства.

Несмотря на относительно высокую обеспеченность общеобразовательными учреждениями в среднем по району, отмечается острая потребность расширения существующей сети учреждений общего образования и необходимость их модернизации.

В сфере общего образования продолжатся мероприятия, направленные на реализацию основных общеобразовательных программ с учетом требований соответствующих федеральных государственных образовательных стандартов. Будет реализован комплекс мероприятий направленный решение следующих задач:

обеспечение доступности и качества дошкольного образования вне зависимости от места жительства детей;

внедрение в систему общего образования нового содержания обучения и воспитания, образовательных технологий, обеспечивающих освоение обучающимися базовых навыков и умений, повышение их мотивации к обучению и вовлеченности в образовательный процесс;

формирование эффективной системы выявления, поддержки и развития способностей и талантов у детей и молодежи, направленной на самоопределение и профессиональную ориентацию обучающихся;

создание современной и безопасной цифровой образовательной среды, обеспечивающей высокое качество и доступность образования всех видов и уровней;

поддержка проектов формирования новой технологической среды в системе образования («цифровая школа», электронные учебники), подключения всех школ к высокоскоростному интернету, развития дистанционного образования и образовательных сервисов для учащихся;

строительство новых, реконструкция и капитальный ремонт существующих учреждений образования.

1.3. Сохранение и укрепление здоровья населения

Основная политика в области здравоохранения в среднесрочной перспективе будет направлена на повышение доступности медицинской помощи и повышению качества медицинских услуг, что потребует:

обеспечение системы здравоохранения высококвалифицированными кадрами;

оказание мер социальной поддержки медицинских работников за счет средств краевого бюджета в рамках реализации государственной программы Алтайского края «Развитие здравоохранения в Алтайском крае»;

участие в реализации мероприятий региональной программы модернизации первичного звена здравоохранения Алтайского края (мероприятия по развитию инфраструктуры, материально-техническому обеспечению, структурные преобразования, укомплектование кадрами);

обеспечения качественного, доступного и эффективного медицинского обслуживания, отвечающего современным требованиям к медицине и потребностям населения;

развитие информатизации здравоохранения;

реализация проектов в сфере здравоохранения по внедрению медицинской электронной информационной системы, интегрированной электронной медицинской карты, телемедицинских технологий, интеграции регионального сегмента информационной системы с едиными федеральными ресурсами в сфере здравоохранения;

обеспечение профилактики и предупреждение распространения социальных заболеваний (алкоголизм, наркомания и т.д.);

реализация мероприятий, направленных на профилактику заболеваний и ведение здорового образа жизни населения, в рамках реализации регионального проекта «Формирование системы мотивации граждан к здоровому образу жизни, включая здоровое питание и отказ от вредных привычек»: проведение семинаров, массовых акций по вопросам профилактики хронических неинфекционных, наркологических заболеваний и пропаганды здорового образа жизни, в т.ч. и среди несовершеннолетних; распространение информационных материалов по профилактике хронических неинфекционных, наркологических заболеваний среди населения (проведение школ здоровья), повышение уровня квалификации кадров кабинетов медицинской профилактики, ФАПов;

повышение количества и охвата профилактическими мероприятиями и первичной медико-санитарной помощью на основе функционирования общих врачебных практик, модернизации действующей сети фельдшерско-акушерских пунктов;

повышение эффективности и доступности оказания специализированной медицинской помощи;

развитие медицинской реабилитации населения.

1.4. Создание условий для развития физической культуры и спорта, эффективной молодежной политики

Важной задачей Администрации района остаётся создание условий, обеспечивающих возможность систематически заниматься физической культурой и спортом, получать доступ к развитой спортивной инфраструктуре.

Распространение информационных технологий породило целый ряд новых цивилизационных заболеваний, самое малое из которых – раннее развитие близорукости, проблемы опорно-двигательного аппарата, рост ожирения из-за гиподинамии.

Поддержание оптимальной физической активности населения является существенным фактором, определяющим сохранение и укрепление здоровья и способствующим росту качества жизни населения в Чарышском районе.

Для повышения удельного веса населения, систематически занимающегося физической культурой и спортом, улучшения качества подготовки спортивного резерва, улучшения результатов выступлений на соревнованиях необходимо обеспечить:

- повышение мотивации граждан к регулярным занятиям физической культурой и спортом и ведению здорового образа жизни;

- развитие инфраструктуры физической культуры и спорта, в том числе для лиц с ограниченными возможностями здоровья и инвалидов;

- внедрение новых форм организации физкультурно-оздоровительной и спортивно-массовой работы;

- организацию и оснащение общедоступных мест для занятия спортом с целью популяризации здорового образа жизни;

- повышение квалификации работников физической культуры и спорта;

- формирование современной инфраструктуры для выявления, поддержки и развития способностей и талантов у молодежи;

- обеспечение условий для научно-технического творчества и инновационного предпринимательства, включая создание площадок для самореализации молодежи (развитие сети центров молодежного инновационного творчества в области цифрового производства, центров робототехники, коворкинг-зон для молодежи);

- вовлечение молодежи в мероприятия межэтнической сферы и формирование толерантного сознания в молодежной среде.

Приоритетными направлениями в развитии молодежной политики является:

- решение вопросов занятости молодежи – развитие и укрепление учреждений, ведущих работу с детьми и молодежью;

- поддержка молодой семьи – социальная поддержка молодой семьи, содействие в решении жилищных проблем;

- профилактика асоциальных явлений в молодежной среде, пропаганда здорового образа жизни, содействие трудоустройству и занятости молодежи, социального туризма для детей и молодежи;

- развитие социальной службы помощи молодежи и подросткам – создание системы информационного обеспечения.

1.5. Развитие сферы культуры

В последние годы в районе удалось достичь заметных результатов в области культуры. В перспективе в районе будет продолжена системная и последовательная работа по реализации стратегических целей и задач, определенных основами государственной культурной политики. Особое внимание будет уделено:

повышению кадрового и творческого потенциала, повышению престижа профессии,

развитию новых форм культурно-образовательных и дополнительных услуг, обеспечению сохранности и пополнению библиотечных и музейных фондов, поддержке профессионального искусства и коллективов самодеятельного народного творчества,

выявлению, продвижению и поощрению талантливой молодежи, приобщению детей к искусству,

работе по сохранению объектов культурного наследия,

внедрение и распространение новых информационных продуктов и технологий в учреждениях культуры (электронных музейных библиотек, электронного научно-справочного аппарата архивных фондов, интерактивных тематических экспозиций, виртуальных тематических коллекций и выставок, компьютерных инсталляций, виртуального концертного зала;

обеспечению доступности культурных благ и услуг для граждан с ограниченными возможностями.

1.6. Содействие улучшению жилищных условий и повышение доступности жилья

Решение жилищных проблем населения требует улучшения качества жилищно-коммунальных услуг и обеспечения доступности жилья. Стимулирование развития жилищного строительства, реализация государственных программ по обеспечению жильем молодых семей и граждан, нуждающихся в улучшении жилищных условий, проведение капитального ремонта многоквартирных домов, решение проблемы ветхого и аварийного жилья повлечет не только улучшение качества жизни и повысит привлекательность района для проживания в нем, обеспечит развитие строительного рынка района.

Для достижения поставленной цели будут проведены следующие мероприятия:

обеспечение жильем молодых семей, отдельных категорий граждан в соответствии с федеральным законодательством;

своевременный капитальный ремонт жилищного фонда;

комплексная компактная застройка и благоустройство сельских поселений, комплексное обновление существующей жилой застройки.

1.7. Создание благоприятных условий для развития и сохранения окружающей среды

Высокое качество жизни населения района может быть обеспечено только при условии сохранения природных систем и состояния окружающей среды.

Создание благоприятных условий для развития и сохранения окружающей среды и снижение влияния на нее неблагоприятных антропогенных факторов

является важнейшей задачей для обеспечения высокого качества жизни населения района.

Достижение поставленной задачи планируется за счет реализации следующих мероприятий:

развитие экологической культуры образования и воспитания;

снижение загрязненного стока с территорий сельскохозяйственных угодий и объектов агропромышленных производств, строгое отношение к выбору летних площадок содержания скота, исключающее попадание в водные объекты животноводческих стоков, перевод работы предприятий на оборотное водоснабжение;

организация воздухоохраных мероприятий, включающих в себя оснащение специальными фильтрами очистки и улавливания загрязняющих веществ на всех объектах, оказывающих негативное влияние на состояние атмосферного воздуха;

профилактика лесного пожара, в т.ч. мониторинг пожароопасности, предупреждение распространения лесных пожаров, оперативная его ликвидация;

предотвращение незаконных вырубок лесных насаждений за счет увеличения кратности патрулирования территорий лесов района и использования системы ГЛОНАС;

сохранение существующих уникальных природных комплексов, естественных экологических систем, объектов животного, растительного мира и водных биологических ресурсов;

обеспечение эффективного участия граждан, общественных объединений, некоммерческих организаций, бизнеса в сохранении и восстановлении природных ресурсов;

очистка берегов рек от свалок бытовых отходов и мусора;

совершенствование системы обращения с отходами производства и потребления на территории муниципального образования, уменьшения негативного воздействия твердых коммунальных отходов на окружающую среду.

Цель 2. Конкуренентоспособная экономика

Важнейшими условиями достижения поставленной цели является конкурентоспособность выпускаемой на территории района продукции во всех сферах экономики, создание условий для привлечения в район инвестиций с целью создания новых предприятий и производств, внедрение новых технологий, развитие предпринимательства.

Обеспечение роста экономики будет обеспечиваться за счет динамичного развития агропромышленном комплекса района, что в свою очередь создаст условия для развития сельских территорий района.

Максимальное вовлечение в сельскохозяйственный оборот пашни, повышение технологического уровня и плодородия земель, формирование кадрового потенциала, обеспечение высокого уровня доходов и занятости сельского населения - являются стратегическими направлениями развития АПК.

Цель промышленной политики - создание условий для инновационного и эффективного развития промышленности, повышения темпов экономического роста, пополнения бюджета и благосостояния населения.

Для достижения поставленной цели необходимо решить следующие задачи:

2.1. Формирование благоприятного инвестиционного климата

Повышение инвестиционной привлекательности Чарышского района включает в себя привлечение средств российских и зарубежных инвесторов для реализации производственных проектов, создания инфраструктуры и условий для их работы.

Формирование благоприятного инвестиционного климата предполагает реализацию следующего комплекса мер:

проведение постоянного мониторинга и актуализация в соответствии с действующим законодательством принятых на уровне муниципального образования нормативных правовых актов, устанавливающих основные направления инвестиционной политики Чарышского района, в том числе порядка работы с инвесторами на муниципальном уровне, сопровождения инвестиционных проектов;

реализация целевых моделей упрощения процедур ведения бизнеса и повышения инвестиционной привлекательности, в том числе сокращение сроков оказания муниципальных услуг в сфере строительства и иных административных процедур при реализации инвестиционных проектов;

взаимодействие с КАУ «Алтайский центр инвестиций и развития»;

оказание муниципальной поддержки в реализации инвестиционных проектов в рамках постановления Правительства Алтайского от 27.05.2020 № 245 «О государственной поддержке инвестиционной деятельности на территории Алтайского края»;

развитие механизмов муниципально-частного партнерства;

взаимодействие инвестиционного уполномоченного по Чарышскому району с инвесторами в целях оперативного рассмотрения вопросов и решения проблем, связанных с реализацией инвестиционных проектов, оказания содействия инвесторам (инициаторам проектов) в обеспечении государственной и муниципальной поддержки;

проведение оценки регулирующего воздействия проектов муниципальных нормативных правовых актов и экспертизы действующих муниципальных нормативных правовых актов, регулирующих вопросы, связанных с осуществлением предпринимательской и инвестиционной деятельности;

наполнение и поддержание в актуальном состоянии раздела об инвестиционной деятельности на официальном сайте Чарышского района, в том числе инвестиционного паспорта района, перспективных направлений вложения инвестиций, реестра свободных объектов муниципального имущества и площадей предприятий;

формирование ежегодно обновляемого плана создания в районе объектов инфраструктуры для инвесторов Чарышского района;

выстраивание эффективного и предметного межведомственного взаимодействия с территориальными органами федеральных органов исполнительной власти по Алтайскому краю, исполнительными органами государственной власти Алтайского края, субъектами естественных монополий по

вопросам регистрации предприятий; регистрации прав на собственность; постановки земельных участков на кадастровый учет; выдачи разрешений на строительство; подключения к газу, электричеству, холодному и горячему водоснабжению; иным вопросам, связанным с прохождением административных процедур, получением разрешительной документации и предоставлением государственных и муниципальных услуг в Чарышском районе.

2.2. Развитие промышленности

Повышение конкурентоспособности промышленного комплекса является важнейшим условием для устойчивого экономического развития района.

Основными мероприятиями, направленными на достижение обозначенной цели, являются:

эффективное использование природно-ресурсного потенциала района;

техническое перевооружение отрасли: приобретение современного технологического оборудования, модернизация производства, цифровизация производственного процесса;

технологическое развитие традиционных отраслей промышленности, опирающихся на конкурентные преимущества Чарышского района (переработка сельскохозяйственной продукции (мука, крупа, масло сливочное и масло подсолнечное); развитие пищевых производств (молочная продукция, сыроделие); производство строительных материалов (бетон, кирпич), глубокая переработка древесины).

создание новых производств на базе внедрения инновационных технологий;

расширение маркетинговых исследований с целью расширения рынков сбыта;

подготовка квалифицированных кадровых ресурсов.

2.3. Развитие сельского хозяйства

Развитие конкурентоспособного, инвестиционно привлекательного агропромышленного комплекса с учетом агроклиматических условий Чарышского района направлено на повышение уровня обеспеченности населения основными продуктами питания, развитие самозанятости и повышение доходов населения. Агропромышленный комплекс - наиболее крупный сектор экономики, который представляют предприятия сельского хозяйства и пищевой промышленности.

Одной из главных задач развития АПК является диверсификация сельской экономики, повышение экономической активности населения и расширение источников формирования доходов сельских жителей. Для этих целей предусмотрены грантовые поддержки за счет средств федерального и регионального бюджетов на развитие семейных животноводческих ферм, на поддержку начинающего фермера, на развитие сельскохозяйственной кооперации.

Среди основных задач на перспективу развития сельскохозяйственной отрасли определены следующие:

повышение эффективности использования ресурсного потенциала: повышение плодородия почвы, совершенствование земельных отношений, вовлечение в оборот неиспользуемых земель;

использование высокоурожайных сортов сельскохозяйственных культур;

укрепление материально-технической базы за счет технического перевооружения действующего производства, приобретения современного технологического оборудования и сельскохозяйственной техники;

контроль качества кормовой базы, совершенствование системы кормопроизводства;

ведение селекционно-племенной работы;

предоставление высококачественных ветеринарных услуг;

стимулирование развития малых форм хозяйствования;

развитие сельскохозяйственных потребительских кооперативов по закупу и переработке молока;

развитие кооперационных связей между производителями сырого молока и переработчиками;

активное участие в мероприятиях по государственной поддержке сельского хозяйства;

повышение уровня инженерного обустройства поселений, улучшение социально-жилищных условий сельского населения;

обеспечение отрасли квалифицированными кадрами, их сохранение;

цифровизации производственных процессов АПК;

содействие использованию зарегистрированными в муниципальном образовании организациями агропромышленного комплекса цифровой платформы «Цифровое сельское хозяйство», включающей большие данные об объектах сельскохозяйственных ресурсов (земля, сельскохозяйственные животные, техника) и системы цифрового мониторинга (земель; семенного материала, средств защиты растений, удобрений; сельскохозяйственных животных и продукции животноводства);

содействие использованию организациями агропромышленного комплекса муниципального образования цифровой платформы «Агрорешения», в том числе для получения финансовых, страховых и иных услуг;

содействие реализации пилотных проектов внедрения отечественных комплексных цифровых агрорешений для предприятий агропромышленного комплекса.

2.4. Создание благоприятных условий для развития сферы туризма

Для Чарышского района с уникальными природными комплексами, благоприятной экологией, богатым историко-культурным наследием реализация туристско-рекреационного потенциала является одним из перспективных направлений развития. Развитию конкурентноспособной экономики района будет способствовать устойчивое развитие всепогодного туристско-рекреационного комплекса с разнообразием предлагаемых туристских услуг и высоким качеством обслуживания.

Преимуществом Чарышского района являются уникальные природно-климатические условия и наличие большого количества природных и исторических достопримечательностей, закономерно считающимися одними из популярных и перспективных на Алтае в отношении туристического развития, которые в перспективе позволят продолжить развитие туристско-рекреационного

комплекса. Район располагает туристическими ресурсами – памятниками истории, культуры и археологии, которые могут быть использованы в качестве объектов экскурсионного маршрута для развития проекта Большого туристического кольца Алтая.

Для достижения поставленной цели необходимо решение следующих задач:
развитие транзитного турпотока по пути туристического маршрута «Большого золотое кольцо Алтая»;

строительство автомобильной дороги с.Сентелек – с. Коргон:

Вдоль предлагаемой дороги расположено Кумирское лесничество Чарышского лесничества, которое является самым удаленным от инфраструктуры участком. Площадь Кумирского участка составляет 193,7 тыс.га, из них лесная 87,5 тыс.га, нелесная 106,2 тыс.га. (в т.ч. сенокосы 0,3 тыс.га., пастбища – 25,7 тыс.га.). Более 25 тыс.га. занимает площадь нелесных земель, пригодных для ведения сельского хозяйства, из них по причине отсутствия дорог и подъездных путей используется около 10 тыс.га.. Арендаторами земельных участков для ведения сельского хозяйства на территории Кумирского участка, преимущественно являются жители Республики Алтай.

Ближайшее село вверх по реке Чарыш от села Сентелек – это село Коргон, расположенный уже в Республике Алтай. Эти два населенных пункта расположены друг от друга на расстоянии менее 30 километров, но дорожного сообщения нет. Дорогу от села Сентелек до села Коргон пытались проложить, даже вырубали в скалах полутоннель, но с нависающих над дорогой гранитных скал постоянно сваливались глыбы, перегораживающие дорогу, а восстанавливать ее некому – разные районы, более того – разные субъекты Федерации.

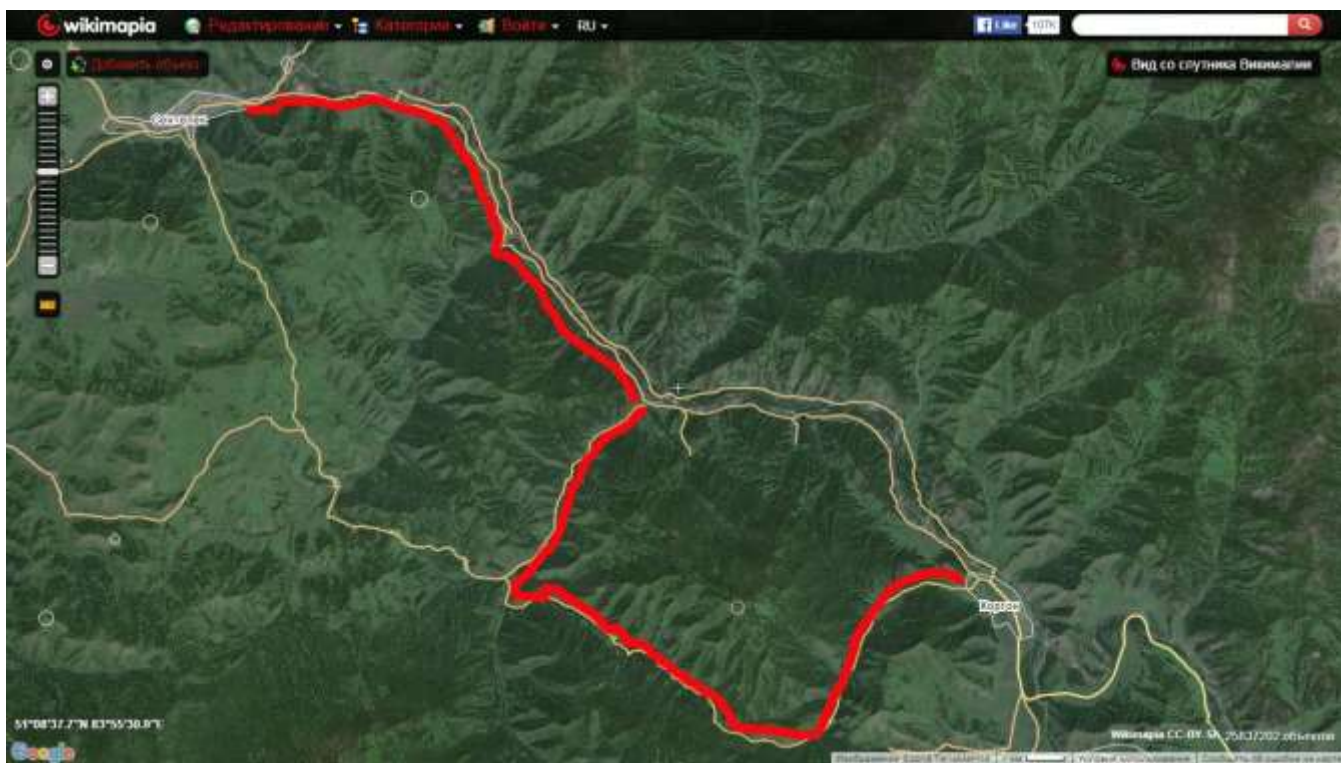


Рис.12 Дорога в направлении с. Сентелек – с. Коргон

Строительство автомобильной дороги «Сентелек – Коргон» дополнительно позволит:

1. Упростить доставку людей на место работы и произведенной продукции (молоко) от дойных гуртов до с. Сентелек.

2. Снизит себестоимость произведенной продукции.

3. Эффективнее проводить работы, связанные с охраной, защитой, воспроизводством лесов на территории Кумирского участкового лесничества, а именно:

- увеличит маршрут наземного патрулирования с целью охраны лесов от пожаров и выявления (пресечения) нарушений лесного законодательства;

- более оперативно реагировать на выявленные лесонарушения (проведение розыскных и иных мероприятий), а также в случае возникновения лесных пожаров;

- эффективнее проводить работы по выявлению ослабленных и погибших лесных насаждений с целью своевременного проведения санитарно-оздоровительных мероприятий (санитарные вырубki) и проведения истребительных мероприятий против вредителей леса.

4. Расширить возможность жителям Чарышского района пользоваться лесными участками для ведения сельского хозяйства (пчеловодство, сенокошение, пастьба скота).

5. Обеспечить дополнительную возможность жителям Чарышского района реализовывать право сбора пищевых лесных ресурсов (грибы, ягоды, орехи и т.д.), а также сбора лекарственных растений.

6. Увеличить рынок сбыта древесины и продукции переработки древесины лесохозяйственных организаций Чарышского района.

7. Позволит включить малоосвоенные участки Кумирского участкового лесничества Чарышского лесничества для заготовки древесины.

8. Значительно расширить границы «Экологического туризма» за счет рекреационно - привлекательных высокогорных лесных участков Кумирского участкового лесничества Чарышского лесничества.

9. Расширить перспективные туристские местности Чарышского района:

- Долина реки Ини;
- Верховье реки Ини;
- Инские озера;
- Водопады реки Ини (А. Гумбольда, Егерский и др.);
- Долина реки Кумира;
- Река Кумир;
- Пороги Девичий плес, Красноярка, Тормоз, Интеграл, Малый Кумирский, Большой Кумирский;
- Высшая точка Алтайского края;
- Долина реки Коргон.

10. Расширить перспективные виды туризма Чарышского района:

- Спортивный (водный, горный, пеший, лыжный);
- Экологический;

- Приключенческий;
- Этнографический.

совершенствование и развитие придорожного сервиса, повышение качества предоставляемых услуг по транзитному потоку туристов на объектах дорожного сервиса;

реконструкция действующих средств размещения туристов с целью приведения их в соответствие с современными требованиями граждан в качественном обслуживании и повышения их конкурентоспособности;

приведение в нормативное состояние автомобильных дорог Чарышского района и автомобильных дорог по пути следования основного туристского потока;

благоустройство общественных пространств поселений района, реконструкция культурно-исторических объектов;

развитие туризма, связанного с рыбалкой и охотой, строительство специализированных средств размещения для охотников и рыбаков;

развитие познавательного туризма на территории района;

2.5. Развитие малого и среднего предпринимательства и расширение сфер его деятельности

Динамичное развитие малого и среднего предпринимательства является одним из важнейших факторов экономического роста, обеспечения занятости и роста доходов населения, удовлетворения потребностей жителей района в широком спектре товаров (работ, услуг).

С учетом разработанной «Карты потребности» по созданию новых субъектов бизнеса в наиболее значимых сферах экономики в муниципальной программе района определены малоиспользуемые потенциалы сельских территорий района, позволяющие обеспечить устойчивое многоотраслевое развитие, занятость и повышение качества жизни населения: переработка сельскохозяйственной и мясной продукции; производство строительных материалов; сельский туризм и связанные с ним услуги; организация торгового обслуживания в малых селах; дорожный сервис; коммунальные, бытовые и социальные услуги; услуги здравоохранения; досуговая и развлекательная деятельность.

Эффективное использование ресурсов созданной в Алтайском крае комплексной системы государственной поддержки бизнес-инициатив должно способствовать реализации развития предпринимательства. В настоящее время муниципальный информационно-консультационный центр предоставляет предпринимателям доступ ко всем консультационным, информационным, инфраструктурным, финансово-кредитным, образовательным и иным услугам, имеющимся в регионе.

Для достижения поставленной цели проводятся и будут проведены следующие мероприятия:

развитие инфраструктуры муниципальной поддержки МСП в Чарышском районе;

оказание организационной, информационной и консультационной поддержки субъектам предпринимательства по вопросам ведения предпринимательской деятельности и получения государственной поддержки;

расширение использования федеральных и региональных механизмов поддержки предпринимательских проектов;

оказание в установленном порядке субъектам малого и среднего предпринимательства района имущественной поддержки в форме предоставления в аренду имущества, включенного в Перечень имущества собственности муниципального образования Чарышский район, свободного от прав третьих лиц (за исключением имущественных прав СМСП), предназначенного для предоставления во владение и (или) пользование на долгосрочной основе СМСП и организациям, образующим инфраструктуру поддержки предпринимательства;

содействие лицам, ищущим работу, и молодежи до 30 лет включительно, по профессиональной подготовке и обучению с целью организации предпринимательской деятельности; по подготовке технико-экономических обоснований предпринимательских проектов (бизнес-планов); по их регистрации в качестве индивидуальных предпринимателей или регистрации юридических лиц; организаций и проведение семинаров, мастер-классов и круглых столов, направленных на повышение профессионального уровня субъектов предпринимательства и организаций инфраструктуры поддержки предпринимательства;

повышение уровня информированности субъектов малого и среднего предпринимательства и популяризация предпринимательской деятельности в районе;

развитие молодежного предпринимательства.

Создание благоприятных условий для устойчивого функционирования и развития субъектов малого и среднего предпринимательства на территории Чарышского района будет осуществляться по следующим направлениям:

улучшение условий ведения предпринимательской деятельности;

расширение доступа субъектов МСП к финансовым ресурсам, в том числе к льготному финансированию;

акселерация субъектов МСП;

популяризация предпринимательства;

создание системы поддержки фермеров и развитие сельской кооперации.

Цель 3. Развитая инфраструктура

Рост качества среды жизнедеятельности и динамичное развитие экономики требует более эффективного функционирования транспортной инфраструктуры. Необходимо обеспечить устойчивое транспортное сообщение со всеми населенными пунктами.

Предстоит совершенствовать информационные технологии в целях удовлетворения потребностей жителей на всей территории района в современных услугах связи. Необходимо обеспечить гарантированный доступ каждого жителя района к информации независимо от места проживания.

Реформирование и модернизация жилищно-коммунального комплекса района предполагает создание более комфортных условий проживания населения, расширение объема услуг, повышение и надежность функционирования жилищно-коммунального хозяйства системы жизнеобеспечения.

Реальный вклад жилищного строительства в повышение качества среды жизнедеятельности населения района будет достигаться в рамках реализации федеральной программы «Жилище».

Создание благоприятной экологической обстановки так же является важнейшим фактором улучшения среды жизнедеятельности.

Необходимо сосредоточить внимание на решение задач по снижению уровня негативного воздействия на окружающую среду субъектов хозяйственной деятельности, решения задач утилизации твердых коммунальных и бытовых отходов, обеспечение населения качественной водой.

Для достижения поставленной цели необходимо решить следующие задачи:

3.1. Сохранение и развитие транспортной инфраструктуры

Ремонт и реконструкция автомобильных дорог в значительной мере улучшит транспортное положение населенных пунктов и будет способствовать развитию малого и среднего предпринимательства в транспортно - логистической сфере и сфере услуг (придорожный сервис). Строительство подъездов к сельским населенным пунктам для обеспечения их круглогодичной связью по дорогам с твердым покрытием повысит качество жизни сельского населения района и удовлетворит транспортные потребности растущей экономики удаленных поселений. Увеличение протяженности дорог с твердым покрытием внутри населенных пунктов также будет способствовать повышению благоустройства территории и улучшению качества жизни населения.

В сфере пассажирских перевозок:

внедрение технологий безналичной оплаты проезда на общественном транспорте;

создание системы контроля качества работы предприятий пассажирского автомобильного транспорта на маршрутах регулярных сообщений (выходов, соблюдения расписания, безопасности вождения) на основе технологий ГЛОНАСС;

внедрение централизованных платформ мониторинга и управления транспортной системой;

внедрение систем информирования участников дорожного движения в режиме реального времени о чрезвычайных ситуациях, авариях, заторах, метеорологической обстановке, в том числе с использованием мобильной связи.

В сфере грузоперевозок:

организация мониторинга грузов и состояния транспортной инфраструктуры;

внедрение систем весогабаритного контроля перевозки крупногабаритных, тяжеловесных грузов на автомобильных дорогах.

3.2. Модернизация и развитие коммунальной и энергетической инфраструктуры

Реконструкция и модернизация объектов жилищно-коммунального хозяйства обеспечит увеличение стоимости основных фондов в сферах тепло-,

водоснабжения, повысит надежность и эффективность функционирования коммунального комплекса района.

Внедрение технологий «Умной муниципальной среды», включающую в себя:

- цифровизацию работы коммунальных предприятий района, в том числе внедрение сервисов дистанционного контроля состояния коммунальной инфраструктуры и ее функционирования;

- внедрение приборов, узлов, систем учета и управления режимами, предусматривающих передачу измерений и управление коммунальной инфраструктурой в режиме онлайн;

- внедрение систем мониторинга сбора, транспортирования, обработки, утилизации, обезвреживания, захоронения твердых коммунальных отходов;

- мониторинг и охрану окружающей среды.

3.3. Развитие потребительского рынка

Повышение конкурентоспособности экономики района, привлечение инвестиций в развитие базовых отраслей и инфраструктурные проекты создадут условия для развития рынка потребительских товаров и услуг. Рост численности населения станет стимулом для развития конкуренции между субъектами малого и среднего предпринимательства на внутреннем потребительском рынке, обеспечивая качество обслуживания населения и расширение ассортимента товаров и услуг, в том числе в отдаленных селах района.

Для достижения поставленной цели будут проведены следующие мероприятия:

- содействие насыщению потребительского рынка разнообразными видами услуг, создание условий для формирования конкурентной среды;

- строительство новых объектов торговли и общественного питания;

- развитие системы подготовки, переподготовки и повышения квалификации кадров для сферы потребительского рынка, повышение профессионализма работников, качества, культуры и безопасности обслуживания;

- стимулирование развития инфраструктуры потребительского рынка, обновление оборудования, повышение уровня безопасности и качества обслуживания населения.

Цель 4. Эффективное управление

Эффективность деятельности органов местного самоуправления является важным фактором в социально-экономическом развитии района. Деятельность муниципальной власти должна быть направлена на достижение поставленной цели.

Одним из направлений решения поставленной цели является расширение практики использования и повышения эффективности программно-целевого управления в отраслях экономики и социальной сферы. Использование бюджетных средств должно быть ориентировано на результативность.

Не менее важным направлением является повышение эффективности управления муниципальным имуществом и бюджетными учреждениями.

Для достижения поставленной цели необходимо решить следующие задачи:

4.1. Повышение эффективности и открытости деятельности органов местного самоуправления

Принцип открытости и подотчетности органов местного самоуправления, предполагает создание механизмов прозрачности деятельности и инструментов обратной связи, позволяющим гражданам взаимодействовать с органами местного самоуправления, что, в свою очередь, потребует от представителей органов местного самоуправления организовать работу по обучению компьютерной грамотности населения района.

В среднесрочной перспективе стоит задача внедрения государственных стандартов открытости, позволяющих обеспечить граждан:

актуальной и достоверной информацией по интересующим их вопросам из первоисточника;

возможностью прямого контакта с представителями органов местного самоуправления;

доступными государственными и муниципальными услугами;

возможностью принять участие в осуществлении контроля за деятельностью органов местного самоуправления.

Совершенствование институтов и механизмов взаимодействия органов власти, бизнеса и структур гражданского общества, обеспечение активного участия населения в выработке важнейших решений, всё это является ключевыми направлениями развития общества, обеспечивающими общественно-политическую стабильность.

4.2. Совершенствование системы управления муниципальными финансами и муниципальным имуществом

В среднесрочной перспективе политика в сфере межбюджетных отношений будет направлена на стимулирование органов местного самоуправления к наращиванию налогового потенциала территории за счет регистрации объектов недвижимости (земли, объектов капитального строительства и т.д.), а также за счет сокращения неформальной занятости и теневых доходов населения. В рамках совершенствования качества управления бюджетным процессом необходимо обеспечить:

сохранение достигнутого уровня налогового потенциала и создание условий для дальнейшего роста налоговых и неналоговых доходов бюджета с целью снижения зависимости от межбюджетных трансфертов на выполнение местных полномочий из вышестоящего бюджета;

систематизацию, анализ и устранение предоставляемых налоговых льгот (налоговых расходов) и установленных расходных обязательств, не связанных с решением вопросов местного значения, отнесенных Конституцией Российской Федерации и федеральными законами к полномочиям органов местного самоуправления;

определение расходных обязательств по оплате труда исходя из безусловного достижения целевых показателей повышения оплаты труда работников бюджетной сферы, предусмотренных указами Президента Российской Федерации;

безусловное обеспечение долевого участия местных бюджетов в части

инвестиционных расходов, определенных соглашениями;

продолжение анализа структуры сети муниципальных учреждений с учетом обязательного сохранения количества получателей и качества предоставляемой бюджетной услуги, перечня оказываемых услуг во всех сферах социальной направленности;

формирование и использование средств муниципальных дорожных фондов в соответствии с действующим законодательством;

в рамках сохранения устойчивости и сбалансированности местных бюджетов, а также повышения качества управления муниципальными финансами предусмотреть мероприятия по выравниванию бюджетной обеспеченности поселений, продолжить анализ оптимальной территориальной организации, позволяющей сформировать одноуровневую систему местного самоуправления, при условии сохранения равной доступности муниципальных услуг;

объективную оценку целесообразности производимых затрат, в том числе инвестиционных, в целях сохранения оптимальной долговой нагрузки, обеспечения минимально возможной стоимости обслуживания долговых обязательств, исключения необоснованного роста просроченной дебиторской и кредиторской задолженности;

принятие взвешенных решений, позволяющих исключить возможность наступления неблагоприятных последствий, оценку бюджетных рисков и своевременное принятие мер по их минимизации;

в целях развития инициативного бюджетирования, реализацию мероприятий по вовлечению граждан в решение вопросов местного значения для ликвидации проблем сельских территорий;

повышение результативности бюджетных расходов (инвестиций);

повышение прозрачности и открытости бюджета и бюджетного процесса для населения и бизнеса;

развитие и совершенствование программно-целевых методов бюджетного планирования;

увеличение доступности и качества муниципальных услуг, позволяющее обеспечить более тесную увязку стратегического и бюджетного планирования, определить плановые результаты бюджетных расходов и обеспечить мониторинг их достижения.

4.3. Совершенствование системы оказания муниципальных услуг, в том числе в электронном виде

Необходимо обеспечить такой уровень доступности муниципальных услуг (совершенствование условий и упрощение порядка их предоставления), при которых граждане и представители субъектов малого и среднего предпринимательства несли бы минимальные расходы на их получение. Изменится взаимодействие государства и человека, и этому будет способствовать развитие электронного правительства как цифровой платформы. В рамках обозначенного вектора необходимо выполнение следующих мероприятий в районе:

популяризация цифровых государственных и муниципальных услуг сервисов;

повышение квалификации муниципальных служащих с целью получения цифровых навыков и компетенций;

поддержание в федеральной государственной информационной системе «Федеральный реестр государственных и муниципальных услуг (функций)» актуальной информации о муниципальных услугах, предоставляемых органами местного самоуправления, своевременное уведомление операторов ОЭПАК о произошедших изменениях;

оснащение органов местного самоуправления района современными автоматизированными рабочими местами.

Цель 5. Развитие информационного общества

Локомотивом социально-экономического развития любой территории становятся высокие технологии, в том числе информационные и коммуникационные. Эффективность и скорость принятия решений в современной действительности напрямую зависит от уровня информатизации.

Для достижения поставленной цели необходимо решить следующую задачу:

5.1. Применение информационных и коммуникационных технологий для развития социальной сферы, системы государственного управления, взаимодействия граждан и государства, бизнеса и государства, формирования новой технологической основы в экономике.

Достижение поставленной задачи планируется за счет реализации следующих мероприятий:

реализация проектов в сфере здравоохранения по внедрению медицинской электронной информационной системы, интегрированной электронной медицинской карты, телемедицинских технологий, интеграции регионального сегмента информационной системы с едиными федеральными ресурсами в сфере здравоохранения и др.;

поддержка проектов формирования новой технологической среды в системе образования («цифровая школа», электронные учебники), подключения всех школ к высокоскоростному интернету, развития дистанционного образования и образовательных сервисов для учащихся;

внедрение новых информационных продуктов и технологий в учреждениях культуры (электронных музейных библиотек, электронного научно- справочного аппарата архивного фонда, интерактивных тематических экспозиций, виртуальных тематических коллекций и выставок, виртуального концертного зала и т.д.);

проведение интерактивных уроков с использованием мультимедийных форматов в рамках дополнительного образования, превращение библиотек в пространство для креативного творчества;

повышения степени цифровой грамотности населения района, в том числе лиц старшего возраста;

формирования безопасной информационной среды и совершенствования инфраструктуры, обеспечивающей информационно-технологическое взаимодействие информационных систем, используемых при предоставлении государственных и муниципальных услуг;

развития традиционных средств распространения информации (печатные средства информации, радио-, телевидение, библиотеки и др.);

увеличение доступности качественных услуг связи благодаря развитию информационно - телекоммуникационной инфраструктуры во всех населенных пунктах Чарышского района с установленной точкой доступа к Интернету;

развития спутниковой системы связи в труднодоступных, малочисленных и отдаленных селах района.

5. Приоритеты территориального развития муниципального образования Чарышский район

5.1. Анализ территориального развития муниципального образования Чарышский район

Численность населения района по состоянию на 01.01.2021 составляла 10975 человек.

Площадь района -6881,4 км². Территориально район подразделяется на 9 сельских советов. На территории расположены 32 села, наиболее крупные из них села: с.Берёзовка, с.Сентелек, с.Красный Партизан, с.Маралиха, с.Малый Бащелак, с.Маяк, с.Алексеевка, с.Тулата, с.Чарышское. Районный центр – с.Чарышское, в котором проживает 3082 человека. Плотность населения на 1км²-0,6 человек. Значительную часть территорий района занимают высокогорья, гольцы, труднопроходимые дебри.

На территории района находятся следующие муниципальные образования:

Сентелекский сельсовет образован на базе с. Сентелек. По площади сельсовет занимает 1 место среди сельсоветов района – 2943 кв. км. Расстояние до районного центра 35 км и железнодорожной станции Алейская 218 км. Сообщение осуществляется по автомобильной дороге федерального значения Барнаул – Алейск.

В границах поселения находятся сельские населенные пункты: с. Сентелек, с. Покровка, с. Аба, с. Машенка. Административным центром поселения является с. Сентелек.

На 01.01.2021 года на территории МО Сентелекский сельсовет зарегистрировано 1095 жителей. Демографическая ситуация относительно стабильная. Естественный прирост за 2020 год составил 7 человек.

Трудоспособное население (589 человек) занято в основном в сельском хозяйстве. Доля занятого в экономике населения от общей численности трудоспособного – более 54%.

На территории МО Сентелекский сельсовет туризм – одна из немногих сфер хозяйствования, которая может динамично развиваться.



На территории МО Сентелекский сельсовет действует одно из крупнейших предприятий района Федеральное государственное бюджетное научное учреждение «Алтайский научный центр агробιοтехнологий». Хозяйства расположены на территории 4 населенных пунктах: с. Сентелек, с. Покровка, с. Машенка, с. Аба. Основным направлением деятельности предприятия является пантовое мараловодство, мясомолочное скотоводство и табунное коневодство. Хозяйство остро нуждается в строительстве дороги в направлении с. Сентелек – с. Коргон, так как в направлении вверх по течению реки Чарыш на удаленности 9 км расположены дойные гурты хозяйства, расположены выпаса для табунов коневодства на которых пасутся порядка 600 голов лошадей.

Также благополучно на территории сельсовета осуществляют свою деятельность 6 крестьянских (фермерских хозяйств), 5 из которых специализируются на выращивании зерновых культур, 1 разведением молочного КРС).

Также на территории сельского поселения осуществляют деятельность в сфере торговли 6 индивидуальных предпринимателей и в сфере бытового обслуживания 2 индивидуальных предпринимателя.

В 2019 году в целях реализации мероприятий энергосбережения и повышения энергоэффективности объектов социальной сферы была поставлена модульная котельная в МБОУ «Сентелекская СОШ». В 2020 году в рамках национального проекта «Успех каждого ребенка» выполнен капитальный ремонт спортивного зала МБОУ "Сентелекская СОШ", расположенного по адресу: Алтайский край, Чарышский район, с. Сентелек, ул. Центральная, 43.

Для развития территории необходима реализация следующих инвестиционных проектов:

проекты развития сельского хозяйства: создание новых КФХ, строительство животноводческих комплексов и молочно-товарных ферм;

проекты развития туризма, связанного с рыбалкой, охотой, строительство специализированных средств размещения для туристов;

капитальный ремонт дорожного покрытия и строительство асфальто-бетонного покрытия на главных улицах в границах населенного пункта,

благоустройство (озеленение и освещение основных улиц с применением энергосберегающих технологий);

строительство и капитальный ремонт водопроводов;

организация хранения угля, золошлаковых и других сыпучих отходов на площадках с твердым покрытием с устройством ограждения и с применением средств пылеподавления;

газификация населенного пункта.

Тулатинский сельсовет образован на базе с. Тулата. Общая площадь сельсовета – 1218,04 кв.км, что соответствует 2 месту в рейтинге сельсоветов района по площади территории. Тулатинский сельсовет расположен на юге Алтайского края, в юго-западной части Чарышского района. Земли поселения граничат на севере с Алексеевским сельсоветом, на северо-востоке с Краснопартизанским сельсоветом, на востоке с Березовским сельсоветом, на юго-востоке с Сентелекским сельсоветом, на западе с Краснощековским районом, на юге с Республикой Казахстан и простирается с севера на юг на 70 км, с запада на восток – на 35 км. Расстояние от с. Тулата до г. Барнаула – 336 км., до ближайшей железнодорожной станции – 120 км. В границах поселения находятся сельские населенные пункты: с. Тулата, с. Алексеевка, с. Долинское, с. Усть-Тулатинка, с. Усть-Ионыш. Административным центром поселения является село Тулата.

На 01.01.2021 года на территории МО Тулатинский сельсовет зарегистрировано 1240 жителей. Миграционная убыль в 2020 году составила 3 человека, коэффициент миграции (-10чел).

Трудоспособное население (684 человек) занято в основном в сельском хозяйстве. Доля занятого в экономике населения от общей численности трудоспособного – 55%.

На территории сельсовета осуществляют свою деятельность сельскохозяйственное племенное предприятие: ООО «Яровское», направлением деятельности которого является разведение Новоалтайской породы лошадей, а также 7 КФХ (выращивание разведение КРС мясного и молочного направления).

ООО «Яровское» имеет статус племенного хозяйства. Общая площадь земель в хозяйстве – 408 га, из них сенокосов -208 га, пастбища - 200 га. Среднее поголовье лошадей - 103 головы. Хозяйство осуществляет продажу племенных лошадей в разные регионы.

Также на территории сельского поселения осуществляют деятельность в сфере торговли 8 индивидуальных предпринимателей.

В 2018 году рамках дорожного фонда выполнены работы по ремонту улично-дорожной сети в с. Усть-Тулатинка Чарышского района Алтайского края, подъезд к сельскому кладбищу.

В 2019 году в рамках государственной программы по ремонту социально-значимых объектов произведен выборочный капитальный ремонт МБОУ "Тулатинская средняя общеобразовательная школа", выборочный капитальный ремонт филиала МБОУ "Тулатинская СОШ" «Усть-Тулатинская ООШ». В рамках государственной программы «Развитие здравоохранения в Алтайском крае» построен фельшерско-акушерский пункт в с.Тулата.

В 2020 году в рамках Проекта поддержки местных инициатив выполнены работы по капитальному ремонту водопровода в с.Тулата. В рамках государственной программы развитие сельских территорий выполнены работы по обустройству многофункциональной спортивно-игровой площадки в с. Тулата.

Для развития территории необходима реализация следующих инвестиционных проектов:

проекты развития сельского хозяйства: создание новых КФХ, строительство животноводческих комплексов и молочно-товарных ферм;

проведение мероприятий по благоустройству (озеленение и освещение улиц с применением энергосберегающих технологий);

выявление и ликвидация несанкционированных свалок, захламлённых участков с последующей рекультивацией территории, очистка берегов рек от свалок бытовых отходов и мусора;

проекты развития туризма, связанного с рыбалкой, охотой, строительство специализированных средств размещения для туристов;

реконструкция и капитальный ремонт образовательных учреждений;

капитальный ремонт дорожного покрытия и строительство асфальто-бетонного покрытия на главных улицах в границах населенного пункта,

реконструкция и капитальный ремонт водопроводов;

увеличение доступности качественных услуг связи благодаря развитию информационно - телекоммуникационной инфраструктуры с установленной точкой доступа к Интернету, развитие спутниковой системы связи.

Малобащелакский сельсовет образован на базе с. Малый Бащелак. Площадь территории составляет 968,13 кв.км, сельсовет занимает 3 место среди сельсоветов района. Малобащелакское сельское поселение расположено на юге Алтайского края, в юго-восточной части Чарышского района, в 325 км. от г. Барнаула. На севере Малобащелакский сельсовет граничит с Маралихинским сельсоветом, на северо-востоке – с Солонешенским районом. На западе-с Маякским, Краснопартизанским сельсоветами, на юго-западе-с Березовским сельсоветом, на юге - с Сентелекским сельсоветом. До ближайшей железнодорожной станции -205 км (г. Алейск).В границах поселения находятся сельские населенные пункты: с.Малый Бащелак, с.Большой Бащелак, с. Боровлянка. .с.Ивановка. Административным центром поселения является село Малый Бащелак.

На 01.01.2021 года на территории МО Малобащелакский сельсовет зарегистрировано 1012 жителей. Миграционная убыль за 2020 год составила 8 человек.

Трудоспособное население (533 человек) занято в основном в сельском хозяйстве. Доля занятого в экономике населения от общей численности трудоспособного – 53%.

На территории сельсовета осуществляют свою деятельность 2 КФХ (разведение КРС мясного и молочного направления).

Также на территории сельского поселения осуществляют деятельность в сфере торговли 8 индивидуальных предпринимателей.

Для развития территории необходима реализация следующих инвестиционных проектов:

проекты развития сельского хозяйства: создание новых КФХ, строительство животноводческих комплексов и молочно-товарных ферм;

проведение мероприятий по освещению улиц с применением энергосберегающих технологий;

выявление и ликвидация несанкционированных свалок, захламлённых участков с последующей рекультивацией территории;

реконструкция и капитальный ремонт водопроводов;

реконструкция и капитальный ремонт учреждений социальной сферы;

реконструкция, капитальный ремонт дорожного покрытия села;

проекты развития туризма, связанные с имеющимся богатым культурно-историческим наследием;

увеличение доступности качественных услуг связи благодаря развитию информационно - телекоммуникационной инфраструктуры с установленной точкой доступа к Интернету.

Маралихинский сельсовет образован на базе с.Маралиха. В границах поселения находятся сельские населенные пункты: с. Маралиха, с. Красный Май, с. Малая Маралиха, с. Маральи Рожки, с. Усть-Пихтовка. Административным центром поселения является село Маралиха.

На 01.01.2021 на территории МО Маралихинский сельсовет зарегистрировано 1209 жителей. Миграционная убыль в муниципальном образовании в 2020 г составила 4 человека.

Трудоспособное население (615 человека) занято в основном в сельском хозяйстве. Доля занятого в экономике населения от общей численности трудоспособного - 50%.

На территории сельсовета осуществляют свою деятельность сельскохозяйственные предприятия: ООО СХФ «Путь Ильича» ООО «Сосновское» ООО «Фермер», направлением деятельности которых является растениеводство и животноводство, а также 6 КФХ (выращивание зерновых культур, разведение КРС мясной и молочной породы). ООО СХФ «Путь Ильича» занимается разведением КРС мясной породы –герефорд.

ИП Глава КФХ Оленберг Владимир Арнольдович занимается возделыванием зерновых культур, таких как яровая пшеница и гречиха.

Также на территории сельского поселения осуществляют деятельность в сфере торговли 7 индивидуальных предпринимателей.

В 2020 году за счет средств жителей села Маральи Рожки произведен ремонт памятника воинам, погибшим в годы Великой Отечественной войны (1941-1945гг) в с. Маральи Рожки.

Для развития территории необходима реализация следующих инвестиционных проектов:

проекты развития сельского хозяйства: создание новых КФХ, модернизация и реконструкция животноводческих комплексов и молочно-товарных ферм;

проведение мероприятий по освещению улиц с применением энергосберегающих технологий;

выявление и ликвидация несанкционированных свалок, захламливаемых участков с последующей рекультивацией территории;

реконструкция и капитальный ремонт учреждений социальной сферы;

реконструкция, капитальный ремонт дорожного покрытия сел сельсовета;

увеличение доступности качественных услуг связи благодаря развитию информационно - телекоммуникационной инфраструктуры с установленной точкой доступа к Интернету, развитие спутниковой системы связи.

Берёзовский сельсовет образован на базе с.Берёзовка. Общая площадь поселения – 410,26 кв. км, Берёзовский сельсовет занимает 5 место по площади среди поселений района.

На 01.01.2021 года на территории МО Берёзовский сельсовет зарегистрировано 965 жителей. Миграционная убыль за 2020 год составила 1 человек.

Трудоспособное население (516 человек) занято в основном в сельском хозяйстве. Доля занятого в экономике населения от общей численности трудоспособного – 53%. Часть трудоспособного населения сельсовета работает в районном центре с.Чарышское и в малом сельскохозяйственном предприятии ООО «Берёзовское». Также на территории сельсовета работают 2 КФХ.

В розничной торговле занято 5 индивидуальных предпринимателей.

В 2018 году рамках Проекта поддержки местных инициатив выполнены работы по устройству пункта хранения отходов потребления в с.Березовка. В рамках дорожного фонда выполнены работы по ремонту улично-дорожной сети в с. Березовка (ул.Комсомольская, ул.Новая, ул.Заводская, ул.Зеленая).

В 2019 году в рамках государственной программы по ремонту социально-значимых объектов произведен капитальный ремонт спортивного зала и выборочный капитальный ремонт (замена отопления и окон) в МБОУ «Березовская средняя общеобразовательная школа».

Для развития территории необходима реализация следующих инвестиционных проектов:

проекты развития сельского хозяйства: создание новых КФХ, модернизация и реконструкция животноводческих комплексов и молочно-товарных ферм;

проведение мероприятий по освещению улиц с применением энергосберегающих технологий;

выявление и ликвидация несанкционированных свалок, захламливаемых участков с последующей рекультивацией территории;

реконструкция и капитальный ремонт водопроводов;

реконструкция и капитальный ремонт учреждений социальной сферы;

реконструкция, капитальный ремонт дорожного покрытия;

увеличение доступности качественных услуг связи благодаря развитию информационно - телекоммуникационной инфраструктуры с установленной точкой доступа к Интернету, развитие спутниковой системы связи.

Маякский сельсовет образован на базе с. Маяк.

В границах поселения находятся сельские населенные пункты: село Красные Орлы, село Маяк, пос. Первомайский, село Сосновка, село Чайное. Административным центром поселения является село Маяк. Общая площадь территории — 313 кв. км. Общая численность населения составляет 823 человека. На территории поселения осуществляют свою деятельность 19 предприятий и организаций различных форм собственности. Самое большое хозяйство на территории — СПК «Рубин». СПК занимается растениеводством и животноводством.

На территории Маякского сельсовета работают все необходимые социальные объекты: школа, начальные школы, клубы, участковая больница, ФАПы, аптека, детский сад, библиотека, почта, 8 торговых точек. В поселении 55 процентов трудоспособного населения.

Трудоспособное население (440 человек) занято в основном в сельском хозяйстве. Доля занятого в экономике населения от общей численности трудоспособного — 53%.

В 2018 году в рамках Проекта поддержки местных инициатив выполнены работы по прокладке водопроводной сети от водозаборных скважин №1, № 2 до водонапорной башни в с. Маяк. В рамках оптимизации сети муниципальных учреждений был проведен ремонт филиала МКОУ «Маякская СОШ» «Чайнинская НОШ» в с. Чайное, также проведен ремонт филиала МКОУ «Маякская СОШ» «Красноорловская НОШ» в с. Красные Орлы.

В 2019 году в рамках государственной программы по ремонту социально-значимых объектов выполнен выборочный капитальный ремонт МКОУ «Маякская средняя общеобразовательная школа». В рамках Проекта поддержки местных инициатив выполнен капитальный ремонт водонапорной башни в с. Маяк.

В 2020 году в рамках Проекта поддержки местных инициатив выполнены работы по обустройству пруда в п. Первомайском, по ремонту дороги в с. Красные Орлы. В рамках государственной программы по ремонту социально-значимых объектов произведен выборочный капитальный ремонт МКОУ «Маякская средняя общеобразовательная школа».

Для развития территории необходима реализация следующих инвестиционных проектов:

проекты развития сельского хозяйства: создание новых КФХ, строительство животноводческих комплексов и молочно-товарных ферм;

проведение мероприятий по освещению улиц с применением энергосберегающих технологий;

выявление и ликвидация несанкционированных свалок, захламлённых участков с последующей рекультивацией территории;

реконструкция и капитальный ремонт водопроводов;

реконструкция и капитальный ремонт учреждений социальной сферы;

реконструкция дорожного покрытия села;

увеличение доступности качественных услуг связи благодаря развитию информационно - телекоммуникационной инфраструктуры с установленной точкой доступа к Интернету, развитие спутниковой системы связи.

Алексеевский сельсовет образован на базе с. Алексеевка. В границах поселения находятся сельские населенные пункты: село Алексеевка, село Озёрки, село Щебнюха. Административным центром поселения является село Алексеевка. Общая численность населения составляет 870 человек, общая площадь территории — 259 кв.км, занимает 7 место по площади среди поселений района. На территории поселения осуществляют свою деятельность 17 предприятий и организаций различных форм собственности. В поселении полностью сохранена и развивается социальная сфера: средняя общеобразовательная школа, детский сад, ФАП, СДК, библиотека, почта. В поселении 57 процентов трудоспособного населения.

На 01.01.2021 года на территории МО Алексеевского сельсовета зарегистрировано 695 жителей. Миграционная убыль за 2020 год составляет 16 человек.

Трудоспособное население сельсовета (376 человек) занято в основном в сельском хозяйстве. Доля занятого в экономике населения от общей численности трудоспособного более 54%.

В 2018 году в рамках Проекта поддержки местных инициатив выполнены работы по капитальному ремонту участка водопроводной сети от существующего колодца до водонапорной башни в с. Алексеевка. В рамках дорожного фонда выполнен ремонт улично-дорожной сети в с. Алексеевка (ул.Центральная, ул.Новая, переулок Советский, переулок Школьный). В рамках краевой адресной инвестиционной программы выполнен аварийно-восстановительный ремонт (Усиление стен и перекрытия) здания спортивного зала и перехода школы в с.Алексеевка.

В 2019 году в рамках краевой адресной инвестиционной программы выполнен ремонт спортивного зала МБОУ "Озерская средняя общеобразовательная школа".

В 2020 году в рамках государственной программы «Развитие культуры Алтайского края» произведен ремонт памятника воинам, погибшим в годы Великой Отечественной войны (1941-1945 гг.) в с. Алексеевка. В рамках Проекта поддержки местных инициатив выполнены работы обустройству детской площадки в с.Алексеевка.

Для развития территории необходима реализация следующих инвестиционных проектов:

проекты развития сельского хозяйства: создание новых КФХ, строительство животноводческих комплексов и молочно-товарных ферм;

проведение мероприятий по освещению улиц с применением энергосберегающих технологий;

выявление и ликвидация несанкционированных свалок, захламливаемых участков с последующей рекультивацией территории;

реконструкция и капитальный ремонт водопроводов;

реконструкция и капитальный ремонт учреждений социальной сферы;

реконструкция дорожного покрытия села;

увеличение доступности качественных услуг связи благодаря развитию информационно - телекоммуникационной инфраструктуры с установленной точкой доступа к Интернету.

Краснопартизанский сельсовет образован на базе с. Красный Партизан. В состав сельского поселения входят две села: село Красный Партизан, село Сваловка. Общая площадь территории — 259 кв. км, занимает 7 место по площади среди поселений района.

На 01.01.2021 года на территории МО Краснопартизанский сельсовет зарегистрировано 1457 жителей.

Трудоспособное население (809 человек) занято в основном в сельском хозяйстве. Доля занятого в экономике населения от общей численности трудоспособного – 55%. Часть трудоспособного населения сельсовета работает в районном центре с.Чарышское

На территории сельсовета осуществляют свою деятельность сельскохозяйственные предприятия: ООО «Виктория», ООО «Чар хлеб», ООО «Чарышский лесхоз», ООО ГП «Алтай-Гео», направлением деятельности которых является производство хлеба, заготовка и переработка древесины, выполнение кадастровых, межевых работ, а также 4 КФХ (разведение КРС мясной и молочной породы)

Также на территории сельского поселения осуществляют деятельность в сфере торговли 5 индивидуальных предпринимателей и в сфере бытового обслуживания 1 индивидуальный предприниматель.

В 2018 году в рамках Проекта поддержки местных инициатив выполнена установка универсальной спортивной площадки в с.Красный Партизан. В рамках краевой адресной инвестиционной программы 80*80 введен в эксплуатацию после капитального ремонта дом культуры в с. Красный Партизан, который является районным культурно-досуговым центром.

В 2020 году в рамках Проекта поддержки местных инициатив выполнен ремонт обустройство памятника партизанам, погибшим в 1919 году в с.Красный Партизан.

Для развития территории необходима реализация следующих инвестиционных проектов:

проекты развития сельского хозяйства: создание новых КФХ, строительство животноводческих комплексов и молочно-товарных ферм;

проекты по приему и заготовке дикоросов (сбор грибов, трав и ягод);

проведение мероприятий по освещению улиц с применением энергосберегающих технологий;

выявление и ликвидация несанкционированных свалок, захламлённых участков с последующей рекультивацией территории;

реконструкция и капитальный ремонт водопроводов;

реконструкция и капитальный ремонт учреждений социальной сферы;

реконструкция дорожного покрытия села;

увеличение доступности качественных услуг связи благодаря развитию информационно - телекоммуникационной инфраструктуры с установленной точкой

доступа к Интернету, развитие спутниковой системы связи в удаленных селах сельсовета.

Чарышский сельсовет образован на базе с.Чарышское. Граничит на севере с Усть-Калманским районом, на северо-востоке – с Солонешенским, на востоке, юго-востоке – с Усть-Канским (Республика Алтай), на западе – с Краснощековским, на юго-западе – со Змеиногорским, на юге – с государством Казахстан. От с. Чарышского до центра края г. Барнаула 305 км. До самого ближнего морского берега более 2300 км. Территория Чарышского сельсовета - 122,71 кв.км.

На 01.01.2021 года на территории МО Чарышский сельсовет зарегистрировано 3307 жителей. Миграционный прирост за 2020 год составил 20 человек.

Трудоспособное население (2031 человек) занято в основном в сельском хозяйстве. Доля занятого в экономике населения от общей численности трудоспособного – 61%.

Политика района взаимосвязана с политикой МО Чарышский сельсовет и направлена на развитие кооперативного движения, так продолжает свое развитие в с. Чарышское кооператив СпссПК «ЧарышАгроПродукт», который получил государственную поддержку - проект развития кооператива рассчитан на период 2016-2020 гг.. В 2019 году в рамках реализации инвестиционного проекта развития кооперативного движения СпссПК «ЧарышАгроПродукт» приступил к производству сыра и масла сливочного.

Розничной торговлей заняты 68 индивидуальных предпринимателей.

В 2018 году в целях реализации мероприятий энергосбережения и повышения энергоэффективности объектов социальной сферы проведен первый этап ремонтных работ по капитальному ремонту тепловых сетей от котельной «Квартальная», выполнен капитальный ремонт котельной больницы. За счет средств дорожного фонда с краевым финансированием выполнен ремонт улично-дорожной сети по пер. Театральный. В рамках программы «Формирование современной городской среды на территории МО Чарышский сельсовет проведены работы по благоустройству общественной территории площадь А.А. Кулешова. Продолжаются информационно-подготовительные работы по реализации региональной программы капитального ремонта общего имущества многоквартирных домов на территории Чарышского района. В программу включены многоквартирные дома сел Чарышское и Красный Партизан. В 2018 году был произведен ремонт крыши по ул. Советская, 26а.

В 2019 году рамках краевой адресной инвестиционной программы закончилось строительство объекта «Инженерная защита от наводнений села Чарышское Чарышского района Алтайского края», период реализации 2018-2019 году. В целях реализации мероприятий энергосбережения и повышения энергоэффективности объектов социальной сферы произведен капитальный ремонт тепловых сетей от котельной Квартальная, капитальный ремонт водопроводных сетей по ул.Партизанская, осуществлена поставка котельного оборудования для капитального ремонта котельной «Квартальная», капитальный ремонт скважины.

В 2020 году одним из масштабных проектов является капитальный ремонт здания МБОУ «Чарышская СОШ» в рамках мероприятий по благоустройству зданий государственных и муниципальных общеобразовательных учреждений, в целях соблюдения требований к воздушно-тепловому режиму, водоснабжению и канализации (МП "Развитие муниципальной системы образования "Чарышского района Алтайского края " на 2016-2020 годы". Выполнен капитальный ремонт детской консультации по федеральной программе в рамках национального проекта: Материально-техническая база «Детство», также выделены средства на приобретение мебели и оборудования. В рамках Проекта поддержки местных инициатив выполнен ремонт мемориала воинам, погибшим в годы Великой Отечественной войны (1941-1945 гг.). За счет средств дорожного фонда с краевым софинансированием выполнен ремонт улично-дорожной сети по ул. Центральная, д.20 - ул. Центральная, д.35. В рамках национального проекта «Спорт-норма жизни» установлена модульная малая спортивная площадка ГТО. В рамках программы по ремонту социально-значимых объектов произведен капитальный ремонт здания Чарышской центральной районной библиотеки МБУК «Чарышский РКДЦ». За счет средств бюджета МО Чарышский район Алтайского края приобретен автобус для реализации полномочий в сфере пассажироперевозок.

Для развития территории сельсовета необходима реализация следующих инвестиционных проектов:

проекты развития сельского хозяйства: создание новых КФХ, строительство животноводческих комплексов и молочно-товарных ферм;

проведение мероприятий по освещению улиц с применением энергосберегающих технологий;

выявление и ликвидация несанкционированных свалок, захламлённых участков с последующей рекультивацией территории;

реконструкция и капитальный ремонт водопроводов;

реконструкция и капитальный ремонт учреждений социальной сферы;

реконструкция дорожного покрытия села.

6. Механизмы реализации и организации управления Стратегией

Условием успешной реализации Стратегии является эффективное взаимодействие органов власти, бизнеса и общества на принципах муниципально-частного и социального партнерства в реализации проектов зон территориального развития и иных инвестиционных проектов, программ, обеспечивающих реализацию Стратегии.

Основными механизмами реализации Стратегии являются:

1) формирование целостной системы стратегического планирования и управление развитием муниципального образования Чарышский район на основе программно-целевого метода.

Стратегия является основным документом, определяющим развитие Чарышского района на долгосрочную перспективу, исходя из сложившейся

социально-экономической ситуации, в увязке с основными приоритетами развития Алтайского края.

Цели, задачи и стратегические приоритеты развития Чарышского района, определенные в Стратегии, конкретизируются в муниципальных программах социально-экономической направленности и планируемых к реализации в инвестиционных проектах.

Основным инструментом реализации Стратегии являются муниципальные программы на среднесрочную перспективу, в которых будут определены основные направления социально-экономической политики и система взаимосвязанных мероприятий, обеспечивающих увязку стратегического планирования с механизмами принятия бюджетных решений.

2) повышение эффективности муниципального управления и развитие местного самоуправления:

развитие институтов гражданского общества и обеспечение активного участия населения в выработке важнейших решений;

повышение исполнительской дисциплины, мотивации и ответственности за результат каждого муниципального служащего;

снижение административных барьеров, снижение уровня коррупции;

внедрение информационно-коммуникационных технологий в деятельность органов местного самоуправления;

совершенствование бюджетного процесса за счет расширения сферы применения программно-целевого метода и инструментов бюджетирования, ориентированного на результат;

3) расширение сфер использования муниципально-частного и социального партнерства.

Перспективное развитие Чарышского района определяется необходимостью консолидации усилий и ресурсов органов местного самоуправления, населения и бизнеса в различных формах муниципально-частного и социального партнерства.

Контроль реализации Стратегии осуществляет глава района.

Координацию деятельности по реализации Стратегии осуществляет комитет по экономике и управлению имуществом Администрации Чарышского района, который:

проводит мониторинг реализации Стратегии;

готовит отчет о результатах реализации Стратегии;

готовит предложения по корректировке (актуализации) Стратегии.

Информация о ходе реализации Стратегии рассматривается ежегодно на очередной сессии Чарышского районного Совета народных депутатов.

7. Оценка финансовых ресурсов, необходимых для реализации Стратегии

Всего на реализацию стратегии в 2021-2035 годах планируется привлечь 2895 млн. рублей. Разбивка финансовых ресурсов по этапам реализации Стратегии представлена в Приложении 2.

Источниками финансирования реализации Стратегии являются бюджетные (федеральный, краевой и районный бюджеты) и внебюджетные средства (средства инвесторов и др.).

Привлечение средств федерального и краевого бюджетов будет осуществляться посредством реализации муниципальных программ, в соответствии с бюджетным законодательством Российской Федерации и действующими порядками финансирования государственных программ Российской Федерации и Алтайского края в пределах общего объема бюджетных ассигнований, утвержденных федеральным и краевым бюджетами на соответствующий год и плановый период.

При расчете ориентировочного объема внебюджетных средств учтена стоимость инвестиционных проектов, которые планируются к реализации на территории муниципального образования Чарышский район.

Запланированные меры по улучшению инвестиционного климата и ожидаемые параметры инвестиционно-финансовых ресурсов создадут необходимую основу для реализации целей и приоритетов Стратегии.

Приложение 1
к стратегии социально-экономического
развития муниципального образования
Чарышский район Алтайского края
до 2035 года

Ожидаемые показатели реализации стратегии социально-экономического
развития муниципального образования Чарышский район Алтайского края на
период до 2035 года

| № п/п | Показатель | Вариант | 2020 г | 2021 г оценка | Этапы реализации стратегии* | | | 2020- 2035 гг |
|--|--|---------|--------|------------------|--------------------------------|------------------|------------------|------------------|
| | | | | | 2020- 2024 гг | 2025- 2030 гг | 2031- 2035 гг | |
| 1 | 2 | 3 | 4 | 5 | 6 | 7 | 8 | 9 |
| Целевые индикаторы | | | | | | | | |
| Цель 1. Высокое качество жизни населения | | | | | | | | |
| 1.1. Обеспечение сбалансированного и эффективного рынка труда | | | | | | | | |
| 1. | Уровень зарегистрированной безработицы к трудоспособному населению на конец отчетного периода, % | К | 3 | 1,8 | 1,7 | 1,6 | 1,5 | - |
| | | Б | 3 | 1,7 | 1,6 | 1,5 | 1,4 | - |
| | | Ц | 3 | 1,6 | 1,5 | 1,4 | 1,3 | - |
| 2. | Среднемесячная начисленная заработная плата в расчете на одного работника по кругу крупных и средних организаций, руб. | К | 22163 | 24579 | 27111 | 32668 | 41031 | - |
| | | Б | 22163 | 25562 | 30036 | 37725 | 49231 | - |
| | | Ц | 22163 | 25562 | 30368 | 39478 | 55269 | - |
| 3. | Темп роста заработной платы по кругу крупных и средних организаций, % | К | 107,0 | 104,0 | 110,3 | 120,5 | 125,6 | |
| | | Б | 107,0 | 104,0 | 115 | 122,3 | 130,4 | |
| | | Ц | 107,0 | 104,0 | 118,8 | 130,0 | 140,0 | |
| 4. | Ввод новых постоянных и модернизированных рабочих мест, единиц ежегодно | К | 55 | 75 | 75 | 75 | 75 | |
| | | Б | 55 | 75 | 76 | 76 | 76 | |
| | | Ц | 55 | 75 | 76 | 77 | 78 | |
| 1.2. Обеспечение высокого качества и доступности образования | | | | | | | | |
| 5 | Доля муниципальных образовательных учреждений, соответствующих современным требованиям обучения, в общем количестве общеобразовательных учреждений, % | К | 83,2 | 83,4 | 83,5 | 85,0 | 90,0 | - |
| | | Б | 83,2 | 83,5 | 84,0 | 90,0 | 95,0 | - |
| | | Ц | 83,2 | 84,0 | 85,0 | 95,0 | 100,0 | - |
| 6. | Удельный вес детей в возрасте от 5 до 18 лет, охваченных дополнительными общеобразовательными программами, в общей численности детей данного возраста, % | К | 74,0 | 75,0 | 75,0 | 76,0 | 77,0 | - |
| | | Б | 74,0 | 75,0 | 76,0 | 77,0 | 78,0 | - |
| | | Ц | 74,0 | 76,0 | 77,0 | 78,0 | 79,0 | - |
| 1.3. Сохранение и укрепление здоровья населения | | | | | | | | |
| 7 | Коэффициент естественного прироста (убыли) на 1 тыс. человек населения | К | -5,6 | -5,5 | -5,4 | -4,5 | -3,7 | - |
| | | Б | -5,6 | -5,4 | -5,0 | -3,5 | -2,0 | - |

| | | | | | | | | |
|---|---|---|-------|-------|-------|-------|-------|-------|
| | | Ц | -5,6 | -5,3 | -4,0 | -2,0 | 0,2 | - |
| 1.4. Создание условий для развития физической культуры и спорта, эффективной молодежной политики | | | | | | | | |
| 8. | Удельный вес населения, систематически занимающегося физической культурой и спортом, в общей численности населения муниципального образования в возрасте от 3 до 79 лет, % | К | 52,1 | 50,4 | 56,5 | 70,0 | 70,0 | - |
| | | Б | 52,1 | 54,5 | 56,5 | 70,0 | 70,0 | - |
| | | Ц | 52,1 | 55,0 | 56,5 | 70,0 | 70,0 | - |
| 1.5. Развитие сферы культуры | | | | | | | | |
| 9. | Посещаемость культурно-досуговых мероприятий, количество посещений на 1 жителя в год | К | 10,2 | 10,3 | 10,5 | 11,1 | 11,6 | - |
| | | Б | 10,2 | 10,3 | 10,8 | 11,4 | 11,9 | - |
| | | Ц | 10,2 | 10,3 | 11,3 | 12,0 | 12,5 | - |
| 1.6. Содействие улучшению жилищных условий и повышения доступности жилья | | | | | | | | |
| 10. | Общая площадь жилых помещений, приходящаяся в среднем на 1 жителя, кв. м на человека | К | 24,5 | 24,5 | 24,5 | 24,6 | 24,7 | - |
| | | Б | 24,5 | 24,5 | 24,6 | 24,7 | 24,8 | - |
| | | Ц | 24,5 | 24,6 | 24,7 | 24,8 | 24,9 | - |
| 11. | Ввод в действие общей площади жилых домов в расчете на 1 тыс. населения, кв. м | К | 123 | 132 | 135 | 138 | 139 | - |
| | | Б | 123 | 132 | 133 | 134 | 135 | - |
| | | Ц | 123 | 132 | 140 | 142 | 145 | - |
| 12. | Количество молодых семей и специалистов, улучшивших жилищные условия, ед. | К | 2 | 4 | 4 | 4 | 4 | 12 |
| | | Б | 2 | 6 | 6 | 6 | 6 | 24 |
| | | Ц | 2 | 8 | 8 | 8 | 8 | 32 |
| 1.7. Создание благоприятных условий для развития и сохранения окружающей среды | | | | | | | | |
| 13 | Выброшено в атмосферу загрязняющих веществ, отходящих от стационарных источников загрязнения атмосферного воздуха, тыс. т | К | 0,2 | 0,2 | 0,2 | 0,2 | 0,2 | - |
| | | Б | 0,2 | 0,2 | 0,1 | 0,1 | 0,1 | - |
| | | Ц | 0,2 | 0,19 | 0,05 | 0,05 | 0,05 | - |
| Цель 2. Конкурентноспособная экономика | | | | | | | | |
| 2.1. Формирование благоприятного инвестиционного климата | | | | | | | | |
| 14. | Объем инвестиций в основной капитал в расчете на душу населения (без субъектов малого предпринимательства и объемов инвестиций, не наблюдаемых прямыми статистическими методами), млн. руб. | К | 0,003 | 0,004 | 0,005 | 0,006 | 0,007 | - |
| | | Б | 0,003 | 0,005 | 0,006 | 0,007 | 0,008 | - |
| | | Ц | 0,003 | 0,006 | 0,007 | 0,008 | 0,009 | - |
| 2.2. Развитие промышленности | | | | | | | | |
| 15. | Индекс промышленного производства по полному кругу организаций, % | К | 61 | 88 | 99,0 | 100,0 | 101,0 | 100,0 |
| | | Б | 61 | 90 | 100,0 | 100,5 | 102,0 | 102,5 |
| | | Ц | 61 | 96,0 | 100,4 | 100,9 | 102,5 | 103,8 |
| 2.3. Развитие сельского хозяйства | | | | | | | | |
| 16. | Индекс физического объема продукции сельского хозяйства во всех категориях хозяйств, % | К | 95,5 | 101,1 | 101,5 | 102,0 | 101,5 | 102,0 |
| | | Б | 95,5 | 101,2 | 101,7 | 102,2 | 101,7 | 103,6 |
| | | Ц | 95,5 | 101,3 | 101,8 | 102,3 | 101,8 | 103,9 |
| 2.4. Создание благоприятных условий для развития туризма | | | | | | | | |

| | | | | | | | | |
|--|--|---|-------|-------|-------|-------|-------|-------|
| 17. | Туристско- экскурсионный поток, чел. | К | 11800 | 26000 | 27000 | 28000 | 29000 | - |
| | | Б | 11800 | 26500 | 28500 | 29500 | 30500 | - |
| | | Ц | 11800 | 27000 | 29000 | 30000 | 31000 | - |
| 2.5. Развитие малого и среднего предпринимательства и расширение сфер его деятельности | | | | | | | | |
| 18. | Численность занятых в сфере малого и среднего предпринимательства, включая индивидуальных предпринимателей, чел. | К | 759 | 759 | 760 | 770 | 780 | - |
| | | Б | 759 | 759 | 775 | 790 | 810 | - |
| | | Ц | 759 | 800 | 810 | 820 | 840 | - |
| Цель 3. Развитая инфраструктура | | | | | | | | |
| 3.1. Сохранение и развитие транспортной инфраструктуры | | | | | | | | |
| 19. | Удельный вес автомобильных дорог общего пользования местного значения, соответствующих нормативным требованиям по транспортно-эксплуатационным показателям, в общей протяженности сети автомобильных дорог общего пользования местного значения, % | К | 12 | 12,1 | 13 | 14 | 15 | - |
| | | Б | 12 | 12,2 | 12,3 | 12,4 | 12,5 | - |
| | | Ц | 12 | 12,3 | 15 | 16 | 18 | - |
| 3.2. Модернизация и развитие коммунальной и энергетической инфраструктуры | | | | | | | | |
| 20. | Удельный вес площади жилищного фонда, оборудованной водопроводом, в общей площади жилого фонда, % | К | 72,2 | 72,2 | 72,3 | 72,5 | 72,7 | - |
| | | Б | 72,2 | 72,2 | 72,5 | 72,7 | 73,0 | - |
| | | Ц | 72,2 | 72,2 | 72,7 | 73,0 | 73,5 | - |
| 3.3. Развитие потребительского рынка | | | | | | | | |
| 21. | Оборот розничной торговли на душу населения (по крупным и средним организациям), тыс. руб. | К | 17,37 | 22,1 | 22,4 | 23,7 | 24,8 | - |
| | | Б | 17,37 | 22,6 | 22,8 | 24,3 | 25,3 | - |
| | | Ц | 17,37 | 23,1 | 23,5 | 24,8 | 25,8 | - |
| 22. | Объем платных услуг на душу населения (по крупным и средним организациям), тыс. руб. | К | 5,6 | 5,1 | 5,5 | 5,9 | 6,3 | - |
| | | Б | 5,6 | 5,3 | 5,7 | 6,1 | 6,5 | - |
| | | Ц | 5,6 | 5,4 | 6,0 | 6,4 | 6,7 | - |
| Цель 4. Эффективное управление | | | | | | | | |
| 4.1. Повышение эффективности и открытости деятельности органов местного самоуправления | | | | | | | | |
| 23. | Удовлетворенность населения деятельностью органов местного самоуправления, % | К | 42,0 | 51,0 | 50,0 | 55,0 | 56,0 | - |
| | | Б | 42,0 | 52,0 | 53,0 | 56,0 | 57,0 | - |
| | | Ц | 42,0 | 53,0 | 54,0 | 57,0 | 60,0 | - |
| 4.2. Совершенствование системы управления муниципальными финансами и муниципальным имуществом | | | | | | | | |
| 24. | Доля налоговых и неналоговых доходов местного бюджета в общем объеме доходов бюджета муниципального образования, % | К | 39,0 | 39,5 | 40,5 | 41,0 | 41,7 | - |
| | | Б | 39,0 | 39,6 | 40,8 | 41,9 | 42,6 | - |
| | | Ц | 39,0 | 39,7 | 41,4 | 42,5 | 43,2 | - |
| 4.3. Совершенствование системы оказания муниципальных услуг, в том числе в электронном виде | | | | | | | | |
| 25. | Доля муниципальных услуг, предоставляемых органом местного самоуправления, информация о которых внесена в федеральную | К | 100,0 | 100,0 | 100,0 | 100,0 | 100,0 | 100,0 |
| | | Б | 100,0 | 100,0 | 100,0 | 100,0 | 100,0 | 100,0 |

| | | | | | | | | |
|--|--|---|-------|-------|-------|-------|-------|-------|
| | государственную информационную систему «Федеральный реестр государственных и муниципальных услуг (функций)», % | Ц | 100,0 | 100,0 | 100,0 | 100,0 | 100,0 | 100,0 |
| Цель 5. Развитие информационного общества | | | | | | | | |
| 5.1. Применение информационных и коммуникационных технологий для развития социальной сферы, системы государственного управления, взаимодействия граждан и государства, бизнеса и государства, формирования новой технологической основы в экономике | | | | | | | | |
| 26. | Доля обеспеченности населенных пунктов района доступом к сети «Интернет», % | К | 79,0 | 82,0 | 84,0 | 87,0 | 100,0 | - |
| | | Б | 79,0 | 82,0 | 87,0 | 92,0 | 100,0 | - |
| | | Ц | 79,0 | 82,0 | 89,0 | 100,0 | 100,0 | - |

К- Консервативный вариант

Б - Базовый вариант

Ц - Целевой вариант

*- Для показателей в абсолютном выражении значение за период соответствует значению последнего года периода. Для показателей в относительном выражении значение за период соответствует среднему значению за этот период.

Приложение 2
к стратегии социально-экономического развития
муниципального образования
Чарышский район Алтайского края до 2035 года

Оценка финансовых ресурсов, необходимых для реализации Стратегии

| Источник финансирования | Вариант | Этапы реализации стратегии | | | 2020-2035 гг. |
|---|----------|----------------------------|---------------|---------------|---------------|
| | | 2020-2024 гг. | 2025-2030 гг. | 2031-2035 гг. | |
| Средства федерального бюджета, млн. руб. | К | 40 | 50 | 60 | 150 |
| | Б | 50 | 70 | 80 | 200 |
| | Ц | 52 | 88 | 100 | 240 |
| Средства краевого бюджета, млн. руб. | К | 510 | 500 | 600 | 1610 |
| | Б | 515 | 530 | 615 | 1660 |
| | Ц | 530 | 540 | 630 | 1700 |
| Районный бюджет, млн. руб. | К | 100 | 150 | 170 | 420 |
| | Б | 130 | 140 | 180 | 450 |
| | Ц | 140 | 150 | 190 | 480 |
| Внебюджетные источники, млн. руб. | К | 180 | 185 | 190 | 555 |
| | Б | 190 | 195 | 200 | 585 |
| | Ц | 200 | 205 | 215 | 620 |
| Всего за счет всех источников финансирования, млн. руб. | К | 830 | 885 | 1020 | 2735 |
| | Б | 885 | 935 | 1075 | 2895 |
| | Ц | 922 | 983 | 1135 | 3040 |

К - Консервативный вариант

Б - Базовый вариант

Ц - Целевой вариант

Приложение 3
к стратегии социально-экономического развития
муниципального образования
Чарышский район Алтайского края до 2035 года

Перечень муниципальных программ и государственных программ Алтайского
края, действующих на территории Чарышского района

| № п/п | Наименование муниципальной/государственной программы | Дата и номер утверждающего документа | Ответственный исполнитель программы |
|-------|--|---|--|
| 1 | «Энергосбережение и развитие электроэнергетики» | Постановление Правительства Алтайского края от 31.12.2019 № 543 | Министерство промышленности и энергетики Алтайского края |
| 1.1 | Цель: снижение энергоемкости экономики Алтайского края | | |
| 2 | «Развитие сельского хозяйства Алтайского края» | Постановление Правительства Алтайского края от 05.10.2012 № 523 | Министерство сельского хозяйства Алтайского края |
| 2.1 | Цель: обеспечение продовольственной независимости региона путем роста объемов производства качественной сельскохозяйственной продукции и продовольствия, ускоренного импортозамещения; повышение конкурентоспособности сельскохозяйственной продукции на внутреннем и внешнем рынках; увеличение объема экспорта агропромышленной продукции; рост уровня жизни и занятости сельского населения | | |
| 3 | «Развитие мелиорации земель Алтайского края сельскохозяйственного назначения» | Постановление Правительства Алтайского края 31.12.2019 № 555 | Министерство сельского хозяйства Алтайского края |
| 3.1 | Цель: рост результативности и устойчивости сельскохозяйственного производства и повышение плодородия почв Алтайского края средствами комплексной мелиорации в условиях изменения климата и возникновения природных аномалий; повышение продукционного потенциала мелиорируемых земель и эффективное использование природных ресурсов | | |

| | | | |
|-----|--|---|--|
| | | | |
| 4 | «Устойчивое развитие сельских территорий Алтайского края» | Постановление Правительства Алтайского края от 31.12.2019 № 552 | Министерство сельского хозяйства Алтайского края |
| 4.1 | Цель: создание комфортных условий жизнедеятельности в сельской местности; стимулирование инвестиционной активности в агропромышленном комплексе путем создания в сельской местности благоприятных инфраструктурных условий; содействие созданию высокотехнологичных рабочих мест на селе; активизация участия граждан, проживающих в сельской местности, в реализации общественно значимых проектов; формирование позитивного отношения к сельской местности и сельскому образу жизни | | |
| 5 | «Развитие туризма в Алтайском крае» | Постановление Правительства Алтайского края от 23.03.2020 № 125 | Управление Алтайского края по развитию туризма и курортной деятельности |
| 5.1 | Цель: Устойчивое развитие туризма; продвижение туристского продукта на российском и зарубежных рынках | | |
| 6 | «Экономическое развитие и инновационная экономика» | Постановление Правительства Алтайского края от 13.10.2014 № 467 | Министерство экономического развития Алтайского края |
| 6.1 | Цель: повышение конкурентоспособности экономики Алтайского края | | |
| 7 | «Развитие малого и среднего предпринимательства в Алтайском крае» | Постановление Правительства Алтайского края от 02.03.2020 № 90 | Управление Алтайского края по развитию предпринимательства и рыночной инфраструктуры |
| 7.1 | Цель: содействие развитию малого и среднего предпринимательства, в том числе повышению инновационности, как одному из ведущих элементов, обеспечивающих рост экономики Алтайского края, улучшение её отраслевой структуры, стабильно высокий уровень занятости, повышение качества жизни | | |

| | | | |
|------|--|---|---|
| | населения, повышение образовательного уровня и правовой культуры предпринимателей | | |
| 8 | «Развитие транспортной системы Алтайского края» | Постановление Правительства Алтайского края от 16.10.2014 №479 | Министерство транспорта Алтайского края |
| 8.1 | Цель: повышение доступности транспортных услуг для населения Алтайского края и устойчивое развитие функционирование транспортной системы | | |
| 9 | «Содействие занятости населения Алтайского края» на 2015-2020 годы | Постановление Правительства Алтайского края от 25.12.2019 № 539 | Управление Алтайского края по труду и занятости населения |
| 9.1 | Цель: повышение занятости населения Алтайского края и обеспечение прав граждан на защиту от безработицы; снижение уровней производственного травматизма и профессиональной заболеваемости; повышение уровня занятости инвалидов молодого возраста; содействие занятости граждан предпенсионного возраста путем организации профессионального обучения, дополнительного профессионального образования; поддержка занятости населения за счет обучения работников предприятий и модернизации инфраструктуры занятости населения в Алтайском крае | | |
| 10 | «Развитие здравоохранения в Алтайском крае» | Постановление Правительства Алтайского края от 26.12.2019 № 541 | Министерство здравоохранения Алтайского края |
| 10.1 | Цель: обеспечение доступности медицинской помощи и повышение эффективности медицинских услуг, объемы, виды и качество которых должны соответствовать уровню заболеваемости и потребностям населения, передовым достижениям медицинской науки | | |
| 11 | «Развитие образования в Алтайском крае» на 2020-2024 годы | Постановление Правительства Алтайского края от 13.12.2019 № 494 | Министерство образования и науки Алтайского края |

| | | | |
|------|--|--|---|
| 11.1 | Цель: повышение доступности качественного образования, соответствующего потребностям инновационного развития экономики, современным потребностям общества и каждого гражданина | | |
| 12 | «Социальная поддержка граждан» на 2014-2020 годы | Постановление Правительства Алтайского края от 14.01.2014 № 7 | Министерство социальной защиты Алтайского края |
| 12.1 | Цель: создание условий для роста благосостояния граждан - получателей мер социальной поддержки; повышение доступности социального обслуживания населения | | |
| 13 | «Развитие физической культуры и спорта в Алтайском крае» | Постановление Правительства Алтайского края от 26.03.2020 №130 | Министерство спорта Алтайского края |
| 13.1 | Цель: создание условий для укрепления здоровья населения Алтайского края путем развития инфраструктуры спорта, приобщения различных слоев населения к регулярным занятиям физической культурой и спортом, популяризации массового и профессионального спорта (включая спорт высших достижений) | | |
| 14 | «Реализация государственной национальной политики в Алтайском крае» | Постановление Правительства Алтайского края от 20.02.2020 № 67 | Департамент Администрации Губернатора и Правительства Алтайского края по вопросам внутренней политики |
| 14.1 | Цель: укрепление единства многонационального народа Российской Федерации, проживающего на территории Алтайского края | | |
| 15 | «Создание новых мест в общеобразовательных организациях в соответствии с прогнозируемой потребностью и современными условиями обучения в Алтайском крае» на 2016-2025 годы | Постановление Правительства Алтайского края от 13.12.2019 №494 | Министерство образования и науки Алтайского края |
| 15.1 | Цель: создание в Алтайском крае новых | | |

| | | | |
|------|--|---|--|
| | мест в общеобразовательных организациях в соответствии с прогнозируемой потребностью и современными требованиями к условиям обучения | | |
| 16 | «Развитие культуры Алтайского края» | Постановление Правительства Алтайского края от 06.03.2020 №95 | Министерство культуры Алтайского края |
| 16.1 | Цель: сохранение и развитие культуры и искусства в Алтайском крае | | |
| 17 | «Обеспечение доступным и комфортным жильем населения Алтайского края» | Постановление Правительства Алтайского края от 15.06.2020 № 266 | Министерство строительства и жилищно-коммунального хозяйства Алтайского края |
| 17.1 | Цель: обеспечение населения Алтайского края доступным и качественным жильем | | |
| 18 | «Обеспечение населения Алтайского края жилищно-коммунальными услугами» | Постановление Правительства Алтайского края от 31.07.2019 № 297 | Минстрой Алтайского края |
| 18.1 | Цель: повышение качества и надежности предоставления жилищно-коммунальных услуг населению Алтайского края | | |
| 19 | «Охрана окружающей среды, воспроизводство и рациональное использование природных ресурсов, развитие лесного хозяйства Алтайского края» | Постановление Правительства Алтайского края от 03.07.2020 № 287 | Министерство природных ресурсов и экологии Алтайского края |
| 19.1 | Цель: повышение уровня экологической безопасности и сохранение природных экосистем, рациональное использование и охрана природных ресурсов | | |
| 20 | «Совершенствование государственного и муниципального управления в Алтайском крае» | Постановление Правительства Алтайского края от 17.01.2020 №12 | Администрация Губернатора и Правительства Алтайского края |
| 20.1 | Цель: повышение качества и доступности государственных и муниципальных услуг, повышение эффективности государственного и муниципального управления, внедрение информационных технологий в социально-экономическое развитие региона, создание региональной инфраструктуры использования | | |

| | | | |
|------|---|---|---|
| | результатов космической деятельности | | |
| 21 | «Защита населения и территорий от чрезвычайных ситуаций, обеспечение пожарной безопасности и безопасности людей на водных объектах» на 2020-2024 годы | Постановление Правительства Алтайского края от 15.06.2020 № 267 | Министерство промышленности и энергетики Алтайского края |
| 21.1 | Цель: предотвращение и снижение риска возникновения чрезвычайных ситуаций (далее также - ЧС), а также минимизация социального, экономического и экологического ущерба, наносимого населению, экономике и природной среде, от чрезвычайных ситуаций природного и техногенного характера, пожаров и происшествий на водных объектах Алтайского края | | |
| 22 | «Создание условий для устойчивого исполнения бюджетов муниципальных образований и повышения эффективности бюджетных расходов в Алтайском крае» | Постановление Правительства Алтайского края от 29.10.2019 №423 | Министерство финансов Алтайского края |
| 22.1 | Цель: поддержание и стимулирование устойчивого исполнения бюджетов муниципальных образований Алтайского края; повышение эффективности государственного и муниципального управления в Алтайском крае | | |
| 23 | Комплексное развитие сельских территорий Чарышского района Алтайского края "на 2021-2025 годы | Постановление Администрации Чарышского района от 17 января 2020 года № 27 | Администрация Чарышского района Алтайского края, Управление сельского хозяйства |
| 23.1 | Цель: создание благоприятных социально-экономических условий для выполнения сельскими территориями их общенациональных функций и решения задач территориального развития | | |
| 24. | «Информатизация органов местного самоуправления Чарышского района Алтайского края" на 2020-2025 годы | Постановление Администрации Чарышского района от 14 ноября 2019 года №838 | Администрация Чарышского района Алтайского края, комитет по экономике и управлению имуществом |

| | | | |
|------|--|---|--|
| 24.1 | Цель: формирование современной информационно-технологической инфраструктуры органов местного самоуправления Администрации района, повышение качества управления социально-экономическим развитием района посредством использования информационных и телекоммуникационных технологий | | |
| 25 | «Комплексное развитие систем коммунальной инфраструктуры муниципального образования Чарышский район Алтайского края» на 2017-2022 годы | Постановление Администрации Чарышского района от 05.04.2018 № 199 | Администрация Чарышского района Алтайского края |
| 25.1 | Цель: создание условий для эффективного функционирования и развития систем коммунальной инфраструктуры муниципального образования Чарышский район Алтайского края, обеспечивающих: -безопасные и комфортные условия проживания граждан; -надёжное и качественное обеспечение коммунальными услугами объектов социальной сферы и коммерческих потребителей. | | |
| 26. | "Комплексные меры противодействия злоупотреблению наркотиками и их незаконному обороту на территории МО Чарышский район Алтайского края" на 2019-2023 годы | Постановление Администрации Чарышского района от 02.04.2019 №206 | Администрация Чарышского района Алтайского края |
| 26.1 | Цель: сохранение созданных условий для сокращения распространения наркомании и связанных с ней преступлений и нарушений | | |
| 27. | "Обеспечение жильём молодых семей в Чарышском районе" на 2020-2024 | Постановление Администрации Чарышского района от 31.08.2020 № 508 | Комитет по культуре, спорту и делам молодежи Администрации Чарышского района |
| 27.1 | Цель: реализация механизма государственной поддержки молодых семей в решении жилищной проблемы в Чарышском районе | | |
| 28. | "Повышение безопасности дорожного движения в Чарышском | Постановление Администрации | Администрация Чарышского района Алтайского края, |

| | | | |
|------|---|---|--|
| | районе на 2021-2025 годы" | Чарышского района от 15.12.2020 №822 | комитет Администрации района по образованию |
| 28.1 | Цель: повышение безопасности поведения детей на дорогах | | |
| 29. | "Поддержка и развитие малого и среднего предпринимательства в Чарышском районе Алтайского края "на 2021-2026 годы | Постановление Администрации Чарышского района от 04.12.2020 № 801 | Администрация Чарышского района Алтайского края, комитет по экономике и управлению имуществом |
| 29.1 | Цель: содействие развитию малого и среднего предпринимательства, в том числе повышению инновационности, обеспечивающих рост экономики Чарышского района, повышение качества жизни населения, повышения образовательного уровня и правовой культуры предпринимателей | | |
| 30 | "Предупреждение чрезвычайных ситуаций природного и техногенного характера, обеспечение пожарной безопасности и безопасности людей на водных объектах на территории муниципального образования Чарышский район Алтайского края на 2018-2022 годы" | Постановление Администрации Чарышского района от 31.08.2017 № 518 | Администрация Чарышского района Алтайского края, отдел по делам ГОЧС и мобилизационной работе Администрации района |
| 30.1 | Цель: обеспечение необходимых условий для предотвращения гибели и травмирования людей при чрезвычайных ситуациях и неблагоприятных погодных условиях; обеспечение оперативного выявления опасных факторов, предотвращения и предупреждения чрезвычайных ситуаций; обеспечение необходимых условий для реализации полномочий по обеспечению первичных мер пожарной безопасности, защите населения и территорий от чрезвычайных ситуаций природного и техногенного характера, обеспечению безопасности людей на водных объектах | | |
| 31 | "Профилактика преступлений и иных правонарушений в Чарышском районе" на 2021-2025 | Постановление Администрации Чарышского | Администрация Чарышского района Алтайского края |

| | | | |
|------|--|---|--|
| | | района от 15.12.2020 № 823 | |
| 31.1 | Цель: формирование системы профилактики правонарушений, укрепление общественного порядка и общественной безопасности, вовлечение в эту деятельность государственных органов, общественных формирований и населения, повышение роли и ответственности органов государственной власти, территориальных органов федеральных органов исполнительной власти, органов местного самоуправления в профилактике правонарушений и борьбе с преступностью | | |
| 32 | "Профилактика терроризма и экстремизма на территории Чарышского района Алтайского края на 2021-2025 годы" | Постановление Администрации Чарышского района от 18.06.2020 № 319 | Администрация Чарышского района Алтайского края, отдел по делам ГОЧС и мобилизационной работе Администрации района |
| 32.1 | Цель: реализация государственной политики в области профилактики и противодействия терроризму и экстремизму в Российской Федерации | | |
| 33. | "Развитие и укрепление муниципального архива в Чарышском районе" на 2019-2023 годы | Постановление Администрации Чарышского района от 19.07.2018 № 516 | Администрация Чарышского района Алтайского края, архивный отдел Администрации района |
| 33.1 | Цель: улучшение условий хранения, комплектования, учета и использования документов Архивного фонда Чарышского района и других архивных документов в интересах граждан, общества и государства | | |
| 34. | "Развитие культуры Чарышского района на 2021-2025 годы" | Постановление Администрации Чарышского района от 25.1.2020 № 765 | Комитет по культуре, спорту и делам молодежи Администрации Чарышского района |
| 34.1 | Цель: развитие культуры и искусства, сохранение культурного и | | |

| | | | |
|------|--|--|---|
| | исторического наследия, расширение доступа населения района к культурным ценностям | | |
| 35 | «Развитие молодёжного движения в Чарышском районе» на 2021-2025 годы | Постановление Администрации Чарышского района от 17.11.2020 № 737 | Комитет по культуре, спорту и делам молодежи Администрации Чарышского района |
| 35.1 | Цель: создание условий для успешной социализации и эффективной самореализации молодежи вне зависимости от социального статуса с последующей её интеграции в процессы социально-экономического, общественно-политического и культурного развития, предупреждение потерь и увеличение человеческого капитала Чарышского района | | |
| 36. | "Развитие образования в Чарышском районе на 2021-2024 годы" | Постановление Администрации Чарышского района от 06.11.2020 № 719 | Комитет Администрации района по образованию |
| 36.1 | Цель: повышение доступности качественного образования, соответствующего потребностям инновационного развития экономики, современным потребностям общества и каждого гражданина | | |
| 37 | "Развитие физической культуры и спорта на территории МО Чарышский район Алтайского края на 2021-2025 годы" | Постановление Администрации Чарышского района от 30.11.2020 № 773 | Комитет по культуре, спорту и делам молодежи Администрации Чарышского района |
| 37.1 | Цель: создание условий для укрепления здоровья населения путем развития физической культуры и спорта, популяризация массового и профессионального спорта, приобщение различных слоев населения к регулярным занятиям физической культуры и спортом | | |
| 38 | "Совершенствование кадрового обеспечения муниципального управления в Чарышском районе " на 2018-2022 годы | Постановление Администрации Чарышского района от 21.09.2018 №701/1 | Администрация Чарышского района Алтайского края, комитет по культуре, спорту и делам молодежи Администрации Чарышского района |

| | | | |
|------|--|---|---|
| 38.1 | Цель: повышение эффективности муниципальной службы в Чарышском районе и результативности профессиональной служебной деятельности муниципальных служащих, специалистов | | |
| 39 | "Энергосбережение" на 2021-2025 | Постановление Администрации Чарышского района от 22.12.2020 № 857 | Администрация Чарышского района Алтайского края |
| 39.1 | Цель: повышение эффективности потребления энергетических ресурсов и достижение наиболее высоких целевых показателей энергосбережения и снижение финансовой нагрузки на районный бюджет | | |